


어린이 국토 체험 워크북

낙동강 따라가는 기둥강

역사와 도시 이야기



국토교통부 · 국토연구원

어린이 국토 체험 워크북

낙동강 따라가는 역사와 도시 이야기



차례

낙동강-2P

안동-6P

하회마을-8P

문경-12P

상주-16P

구미-20P

해답





낙동강은 우리나라 남한에 있는 강 중에서 가장 길이가 길어요. 낙동강의 여러 모습을 살펴보고, 지도에서 가 보고 싶은 곳을 찾아 ○하세요.

○ 황지연못



©태백시청

낙동강의 강물이 시작된 곳이에요. 강원도에 있는 황지연못은 상지, 중지, 하지의 3개의 연못으로 이루어져 있는데, 이곳에서 시작된 물길이 낙동강을 따라 멀리 남해까지 흘러요.

○ 금호강



©위키미디어

대구를 가로지르는 낙동강의 물줄기예요. 포항시에서 시작해서 영천시, 경산시를 지나, 대구시 달서구에서 낙동강과 합쳐져요.

○ 안동댐



©안동시청

낙동강의 상류 안동시에 있는 다목적 댐이에요. 부산이나 대구와 같은 대도시에서 생활용수와 공업용수를 공급하고, 홍수를 조절하는 역할도 해요.

○ 삼강주막



©구례군청

경상북도 예천군 삼강나루에 있는 주막이에요. 주막은 나그네가 머물며 밥과 술을 먹을 수 있는 곳으로, 예로부터 삼강 주변에 많은 물자와 사람들이 오갔음을 알 수 있어요.

○ 낙동강하굿둑



©한국농수산식품연구원

낙동강 바닷물이 육지로 넘어오는 것을 막기 위해 강어귀 부근에 쌓은 댐이에요. 전체 길이는 2400미터나 돼요.



낙동강은... | 사회

낙동강은 경상북도와 경상남도 거의 대부분의 지역을 지나기 때문에 영남의 젖줄이라고도 불러요. 강물이 천천히 흘러서 물길을 이용한 수로 교통이 발달했어요.

낙동강의 유래

낙동강이라는 이름은 가락국(가야)의 동쪽을 흐르는 강이라는 뜻이에요. 가락국은 1세기 경 낙동강 유역에 자리 잡았던 나라예요.

洛東



낙동강을 소개하려고 해요. 어느 곳에 대한 설명인지 사다리를 타고 내려가 빈칸에 알맞은 말을 써 보세요

낙동강의 삼강 나루터에 있는 주막이에요.	강원도 태백시에 있는 연못으로, 낙동강의 발원지예요.	낙동강 상류의 안동시에 있는 다목적댐이에요.
삼	안	황

낙동강 주변의 자연환경에 대해 잘못 설명한 친구를 찾아 ○하세요.

낙동강은 강원도 태백에서 발원한 강이에요.



낙동강은 강남의 적잖이라고도 불러요.




낙동강 하류에는 넓은 김해평야가 있어요.

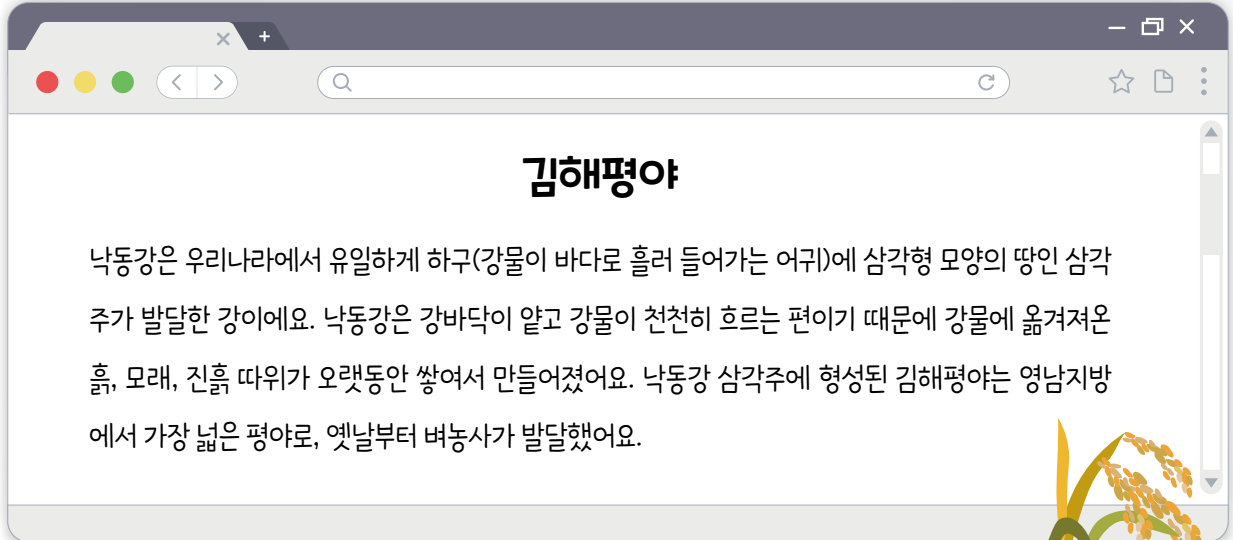


낙동강은 남한에서 가장 긴 강이에요.





 낙동강 하류에 발달한 김해평야에 대해 찾아보았어요. 자료 화면을 읽어보고, 질문에 알맞은 답을 찾아 V표 하세요.



1. 낙동강 하류에는 삼각주 지형이 발달했어요.

YES NO

2. 김해평야는 낙동강 하구의 삼각주 지형에 발달한 평야예요.

YES NO

3. 삼각주는 강이 바다나 호수를 만날 때 물의 속도가 느려지면서 퇴적물들이 천천히 쌓여 만들어진 땅이에요.


YES NO

4. 김해평야는 강원도 지방에서 가장 넓은 쌀 경작지예요.

YES NO



가로 열쇠와 세로 열쇠를 잘 읽고, 알맞은 낱말을 글자판에 써보세요.



낙동강과 관계있는 낱말이에요.



● 가로 열쇠

1. 남한에서 가장 긴 강으로, 영남의 젓줄이라고 불려요.
2. 강 하류의 퇴적물이 쌓이는 삼각형 모양의 땅이에요.
3. 낙동강의 상류 안동시에 있는 다목적댐이에요.

● 세로 열쇠

1. 태백산에 있는 작은 샘으로, 낙동강이 시작된 발원지예요.
2. 낙동강, 내성천, 금천의 세 강이 만나는 삼강나루터에 있는 주막이에요.
3. 낙동강이 바다와 만나는 하구에 지은 둑이에요.



하늘에서 본 안동



QR코드를 스캔하여
안동 주변의 모습을
동영상으로 감상하세요.

교과 연계(중학년)
사회3-1.우리 고장의 모습
사회3-1.우리가 알아보는 고장 이야기
사회4-1.지역의 위치와 특성

안동은 경상북도에서 가장 면적이 넓고, 경상북도 도청이 있는 곳이에요. 안동의 자랑거리를 살펴 보고 지도에서 가 보고 싶은 곳을 찾아 ○하세요.

○봉정사



안동시청 ©

안동시 천등산에 위치한 통일신라시대의 절이에요. 우리나라 국보인 극락전과 대웅전이 있어요. 경북 영주에 있는 부석사와 함께 우리나라에 남은 가장 오래된 목조건물이에요.

○도산서원



안동시청 ©

퇴계 이황의 학문과 덕행을 기리기 위해 세워진 서원이에요. 이황이 제자들을 가르쳤던 도산서당과 이황이 세상을 떠난 후 제자들이 세운 도산서원으로 구성되어 있어요.



○월영교



안동시청 ©

안동시 상아동과 성곡동을 잇는 다리로 나무로 만들었어요. 낮은 산이 안동댐을 울타리처럼 감싸고 있는 모습이 멋지고, 특히 밤에 조명을 비친 풍경이 유명해요.

○선성수상길



안동시청 ©

안동 예끼마을에서 시작해서 안동호 위에 놓인 산책길로, 안동의 둘레길인 선비길 1코스예요. 안동호 위를 걸어가는 것 같은 색다른 경험을 할 수 있어요.

○법흥사지 7층 전탑



안동시청 ©

우리나라에 남아 있는 가장 크고 오래된 전탑으로, 국보 16호예요. 전탑이란 흙으로 만든 벽돌로 쌓아서 만든 탑을 말해요.

안동은... | 사회

안동은 경상북도 북부 지역을 대표하는 도시로 교육과 교통의 중심지예요. 한국의 유교문화를 배울 수 있는 박물관이나 체험 시설이 많아 '지붕 없는 박물관'이라고 불려요.

양반

지계를 지고 일하며 책을 읽는 양반의 소년 시절 모습으로, 교육과 학문의 도시인 안동을 상징해요.



양반



안동에는 역사적인 문화유산이 많아요. 다음 설명을 읽고 서로 관계있는 것을 찾아 바르게 연결해 보세요.



안동시청 ©안동시청

도산서원

- 통일신라시대에 지어진 목조건물이에요.



안동시청 ©안동시청

봉정사 극락전

- 퇴계 이황의 학문을 기리기 위해 세워진 서원이에요.



안동시청 ©안동시청


법흥사지 7층 전탑

- 우리나라에서 가장 크고 오래된 전탑이에요.

안동은 대학자 이황과 도산서원으로 이름난 도시예요. 이황과 도산서원에 대해 살펴보고, 빈칸에 알맞은 말을 써 보세요.

보기

지폐 도산서당 학교 퇴계 세계유산



이황은 조선시대를 대표하는 대학자로, 호는 예요. 평생 동안 학문을 연구하며 중국에서 전래된 성리학을 우리 실정에 맞게 연구하여 체계화했어요. 1000원짜리 의 모델이에요.

서원은 조선 시대를 대표하는 사립 예요. 도산서원은 이황이 제자를 가르치던 에서 시작한 곳으로, 이황의 학문과 덕행을 기리고 추모하기 위해 지어진 곳이에요.



하늘에서 본 하회마을




QR코드를 스캔하여
하회마을 주변의 모습을
동영상으로 감상하세요.

교과 연계(중학년)
사회3-1.우리 고장의 모습
사회3-1.우리가 알아보는 고장 이야기
사회4-1.지역의 위치와 특성

하회마을은 한국의 전통적인 생활문화를 경험할 수 있는 곳으로, 마을 전체가 세계 문화유산이에요. 하회마을의 볼거리를 살펴보고, 지도에서 가 보고 싶은 곳을 찾아 ○하세요.

○ 부용대



양진당시점
©안동시점

하회마을 북쪽, 낙동강 건너편에 있는 언덕이에요. 꼭대기에서 바라보는 하회마을 풍경이 아름답기로 유명해요.

○ 병산서원



양진당시점
©안동시점

도산서원과 함께 안동을 대표하는 서원이에요. 서애 류성룡의 학문과 업적을 기리기 위한 곳으로, '병산'은 사방이 산으로 둘러싸여 있다는 뜻이에요.

부용대 ○

양진당 ○

총효당 ○

영모각 ○

염행당 ○

○ 하회별신굿탈놀이 상설공연장

○ 하회세계탈박물관

○ 병산서원

○ 안동 양진당



양진당시점
©안동시점

하회마을에는 풍산 류씨가 많이 모여 사는데, 양진당은 풍산 류씨의 종가예요. 사랑채는 고려시대의 건축 양식, 안채는 조선 시대의 건축 양식이에요. 입암고택이라고도 해요.

○ 총효당



양진당시점
©안동시점

조선 중기의 이름난 문인이었던 서애 류성룡의 집이에요. 류성룡은 임진왜란 때 영의정을 지냈으며 <징비록>과 <서애집>을 썼어요.

○ 하회별신굿탈놀이



양진당시점
©안동시점

우리나라의 탈놀이 중에서 가장 대표적인 놀이예요. 옛날 하회마을의 서민들이 마을의 수호신인 서낭신에게 굿을 했는데, 하회탈을 쓰고 탈놀이를 했던 것에서 유래했어요.

하회마을은... | 사회

안동에 있는 하회마을은 전통이 잘 보존된 민속마을이에요. 하회(河回)라는 이름은 강물이 마을을 감싸 흐르는 모양을 뜻해요.

하회탈

하회별신굿탈놀이에서 사용되는 나무탈로, 주지, 각시, 중, 양반, 선비, 초랭이, 이매, 부네, 백정, 할미 등이 있어요.






곳은 신에게 제물을 바치며 복을 비는 제사 의식이에요. 하회마을에 전해 오는 별신굿에 대해 알아 보고, 빈칸에 알맞은 말을 써 보세요.


하회 별신굿

별신굿은 마을의 수호신인 성황(서낭)님에게 마을의 평화와 풍년을 비는 축제라고 할 수 있어요. 안동 하회마을에서는 별신굿을 할 때 성황님을 즐겁게 해드리기 위해 탈을 쓰고 탈놀이를 했는데, 이를 하회별신굿탈놀이라고 해요. 하회별신굿탈놀이에서 사용하는 하회탈은 우리나라에서 가장 오래된 탈놀이 가면이에요. 먼저 오리나무로 깎은 다음 옷칠과 물감을 칠해서 튼튼하게 만들었어요.




©민화재정

산신에게 제사를 지내는 모습




©민화재정

춤을 추는 중과 부네



©민화재정

탈을 만들고 있는 장인



©민화재정

지신밧기하는 모습

보기

오리나무 하회마을 하회탈 수호신

1. 별신굿은 마을을 지켜주는 에게 바치는 굿이에요.
2. 안동 에서는 별신굿을 할 때 특별히 탈놀이를 했어요.
3. 하회별신굿탈놀이에서는 을 쓰고 탈놀이를 했어요.
4. 하회탈은 로 만들었어요.




하회탈은 사회적 신분에 따라 모양이나 색깔, 표정을 다양하게 표현했다고 해요. 선을 따라 탈을 그리고 색칠한 후, 어떤 탈인지 빈칸에 알맞은 이름을 써 보세요.

보기

각시 초랭이 선비 양반



눈 꼬리가 아래로 쳐져서 웃는 모양으로, 학문을 뽐내고 자랑하기를 좋아하는 역할이에요.



실을 꼬은 듯한 타래 모양 머리를 하고 있어요. 힘든 시집살이를 건디는 여성 역할이에요.



양반과 함께 신분과 학식을 자랑하는 역할이에요. 글을 열심히 읽어서 눈이 툭 튀어나왔다고 해요.



양반의 하인으로 '초라니'라고도 해요. 점잖지 못하고 까불면서 양반을 놀리는 역할이에요.



지식 한 발짝

하회탈

우리나라에 현재 남아 있는 가장 오래된 탈놀이 가면으로, 고려 중기에 만들어진 것으로 알려져 있어요. 양반, 선비, 초랭이, 각시, 주지(2개), 중, 이매, 부네, 백정, 할미 등 10가지 종류, 11개의 탈이 전해요.




© 문헌재판

백정탈



가로 열쇠와 세로 열쇠를 잘 읽고, 알맞은 낱말을 글자판에 써보세요.



하회마을과 관계 있는 낱말이에요.



● 가로 열쇠

1. 우리나라에 남아 있는 것 중에서 가장 오래 된 탈로 하회별신굿에서 사용했어요.
2. 조선시대의 학자 퇴계 이황을 기리고 추모하기 위해 지어진 서원이에요.
3. 하회마을을 마주보는 높은 언덕으로 정상에 올라가면 하회마을이 한눈에 보여요.

● 세로 열쇠

1. 마을 전체가 세계문화유산으로 지정된 안동의 전통 민속마을이에요.
2. <징비록>을 쓴 조선시대의 문신 류성룡이 세워서 제자들을 가르치던 서원이에요.
3. 마을의 수호신인 성황님에게 마을의 평화와 풍년을 비는 곳이에요.



하늘에서 본 문경



QR코드를 스캔하여
문경 주변의 모습을
동영상으로 감상하세요.

교과 연계(중학년)
사회 3-1 1. 우리 고장의 모습
사회 3-1 2. 우리가 알아보는 고장 이야기
사회 4-1 1. 지역의 위치와 특성

경상북도의 북서쪽에 자리한 문경시는 풍부한 역사와 문화재를 간직한 고장이예요. 문경의 자랑거리를 살펴보고, 지도에서 가 보고 싶은 곳을 찾아 ○하세요.

○ 문경새재



도북문경

충청북도 괴산군과 경상북도 문경시 사이에 있는 고개예요. 높이 천 미터가 넘는 험한 고개여서 '새도 넘기 힘든 고개'라는 뜻의 '새재'라는 이름이 붙었어요.


○ 문경새재 오픈세트장



도북문경

수많은 드라마와 영화를 촬영한 사극 촬영장이에요. 광화문, 경복궁, 동궁 등 왕궁 시설을 비롯하여 초가집과 기와 집 등 130동의 세트 건물들이 있어요.

○ 진남교반



영서문경

높은 산과 깎아지른 듯한 절벽, 영강을 가로지르는 철교와 다리가 어우러져 멋진 풍경을 자랑하는 곳이에요. 경북 8경 중 제1경으로 꼽혀요.

○ 고모산성



도북문경

오정산에 위치한 성곽으로, 삼국시대에 신라가 적의 침입을 막기 위해 만들었어요. 예로부터 경상북도의 관문으로 통했어요.

○ 선유동천 나들길



도북문경

문경 출신 독립운동가인 이강년 기념관에서 월영대까지 이어진 산책길이에요. 용추계곡과 선유동 계곡을 따라 약 8킬로미터의 길로 이루어져 있어요.

문경시는... | 역사

문경시는 우리나라 최초의 석탄 광산이 있었던 곳이에요. 석탄산업이 쇠퇴하면서 인구가 점점 줄었지만, KTX 문경역이 개통되면서 관광 도시로 거듭나고 있어요.

문화의 경서

문경을 상징하는 캐릭터예요. 기쁜 소식을 듣고 경사스러운 일이 있다는 뜻을 담은 '문희경서(聞喜慶瑞)'라는 말에서 따왔어요.



문희



경서



문경시에서 관광객들이 많이 찾는 곳이에요. 서로 관계있는 것끼리 바르게 연결해 보세요.



©문경시청

단산모노레일

단산의 꼭대기까지 갈 수 있는 모노레일이에요. 해발 866미터의 전망대까지 30분 가량 올라가면 문경 시내의 모습은 물론, 조령산과 주흘산 등 백두대간을 볼 수 있어요.



©문경시청

철로자전거

문경새재 도립공원 안에 있는 공원이에요. 도자기, 연인, 돌, 생태 등 4가지의 주제로 꾸며진 미로가 있어요.



©문경시청

생태미로공원

석탄을 실어나르던 철로를 관광자원으로 만든 우리나라 최초의 철로자전거(레일바이크)예요. 진남교반과 영강변을 따라 이어지는 풍경이 아름다워요.

생태와 환경을 주제로 한 문경의 테마파크 에코월드 안에는 석탄박물관이 있어요. 석탄박물관에 대한 이야기를 들어보고, 빈칸에 알맞은 말을 써 보세요

보기

광부 어부 갱도 탄광 석유



은 석탄을 캐내는 광산이야. 1980년대 중후반까지는 많았지만 석유와 천연가스가 안정적으로 보급되면서 서서히 문을 닫게 되었어.



광부들이 석탄열차를 타고 석탄을 캐기 위해 드나들던 길을 라고 해. 탄광박물관에 가면 실제로 사용했던 길의 일부분을 전시하고 있어.



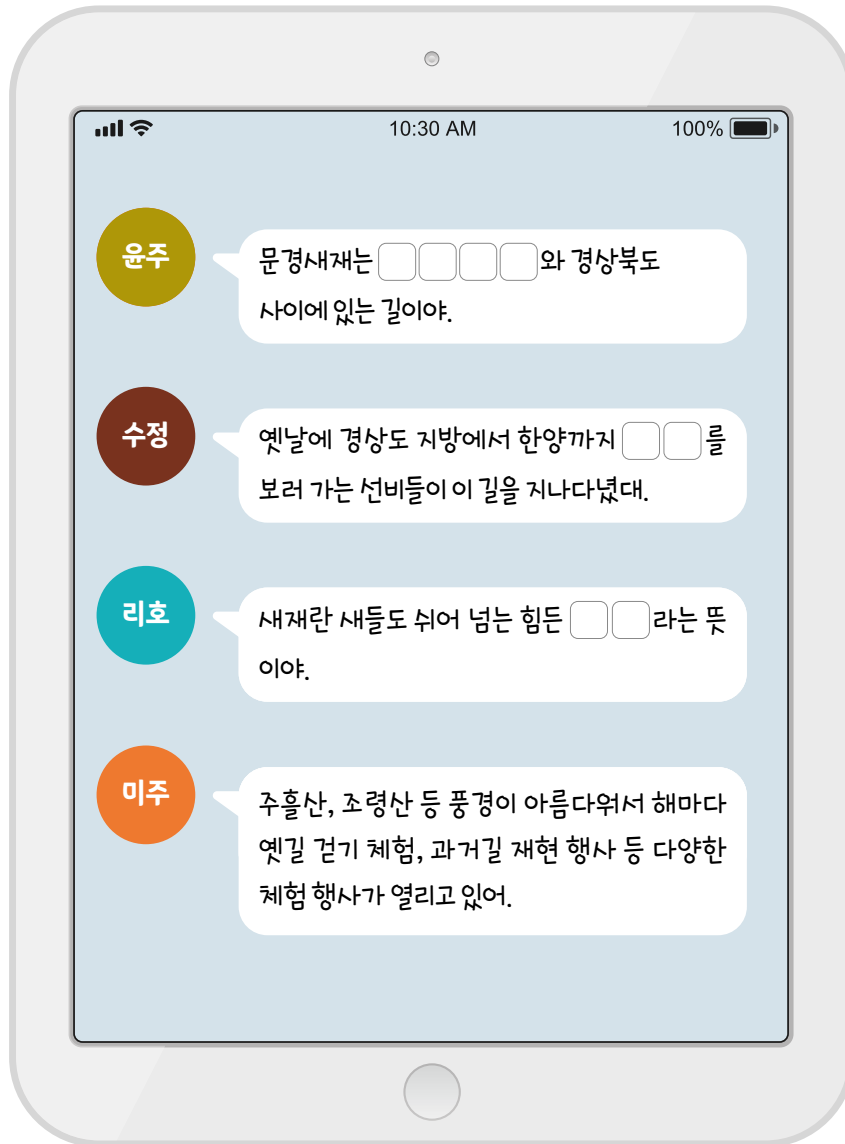
탄광사택촌은 옛날 들이 살았던 집, 이발소, 목욕탕, 등이 있는 작은 마을이야.



문경에는 문경새재도립공원이 있어요. 문경새재에는 어떤 역사적 의미가 숨어 있는지 친구들의 말을 들어보고, 빈칸에 알맞은 말을 써 보세요.

문경새재

문경새재는 충청북도 괴산군과 경상북도 문경시 사이를 잇는 해발 642미터의 고개예요. 조령(鳥嶺)을 순우리말로 읽은 것이 '새재'인데, '날아다니는 새도 넘어가기 힘든 고개'라는 뜻에서 붙은 이름이에요. 옛날에 경상도 지방에서 한양까지 걸어갈 때는 문경새재를 통해서 가는 길이 가장 가까웠기 때문에, 과거시험을 보러 가는 선비들이 많이 이용했다고 해요.






문경 탐구하기

문경에서는 계절마다 여러 가지 축제가 열려요. 다음의 축제가 열리는 곳은 몇 번 출구로 들어가야 찾아갈 수 있는지 빈칸에 써 보세요.

1

2

3



찰사발 축제




오미자 축제



사과 축제



문경에는 오미자 김, 오미자 고추장, 오미자 와인 등 오미자를 이용한 특산물이 많아요. 오미자를 이용해서 만들고 싶은 음식을 그림으로 그리고 어떤 음식인지 소개해 보세요.



음식 소개 _____

다섯 가지 맛(신맛, 단맛, 매운맛, 짠맛, 짹은맛 또는 쓴맛)이 한꺼번에 나서 오미자라고 해요.





하늘에서 본 상주



QR코드를 스캔하여 상주 주변의 모습을 동영상으로 감상하세요.

교과 연계(중학년)
사회 3-1 1. 우리 고장의 모습
사회 3-1 2. 우리가 알아보는 고장 이야기
사회 4-1 1. 지역의 위치와 특성

상주시는 동쪽에는 낙동강, 서쪽에는 소백산맥이 위치한 고장이예요. 상주시의 자랑거리를 살펴보고, 지도에서 가 보고 싶은 곳을 찾아 ○ 하세요.



○ 공검지

제천 의림지, 김제 벽골제와 같이 삼한 시대에 만들어진 저수지예요. 지금은 논으로 변해 옛모습을 볼 수는 없고, 습지 보호지역으로 지정되어 있어요.

© 한국관광공사

○ 경천대

낙동강을 내려다보는 풍경이 아름다워 낙동강 제1경으로 손꼽히는 곳이에요. 임진왜란 때의 명장 정기룡이 경천대 부근의 작은 섬에서 천마를 얻었다는 전설이 전해져요.

© 한국관광공사

○ 경천섬

원래 모래가 쌓여서 생긴 작은 섬이었는데 관광지로 개발되어 상주시의 대표 관광명소가 되었어요. 섬 안에 둘레길과 산책로가 꾸며져 있어요.

© 상주시청

○ 장각폭포와 금란정

속리산 천황봉에서 시작한 냇물이 장각동 계곡을 흐르다 절벽을 타고 떨어지는 폭포예요. 폭포 위 바위에 세워진 금란정과 오래된 소나무들이 어우러져 멋진 분위기를 자랑하는 곳이에요.

© 국립민속박물관

○ 임란북천전적지

1592년 임진왜란 때 조선 중랑군 60여명과 상주 인근에서 온 의병 800여명이 왜군 17000여명과 맞서 싸운 전쟁터예요. 후세의 사람들이 이곳에 사당을 세웠어요.

© 상주시청

상주시는... | 역사

경상도는 경주의 '경'과 상주의 '상'에서 각각 한 글자씩 따서 만든 이름이에요. 조선시대에는 오늘날의 도청에 해당하는 경상감영이 있었어요.

도리와 순이

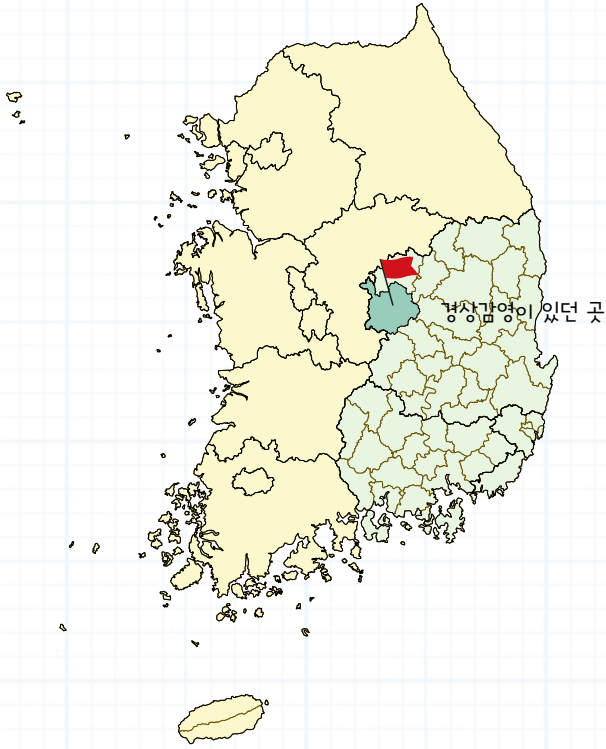
상주의 특산물인 감 모양 모자를 쓴 캐릭터예요. 머리에는 감잎과 감꽃을 엮고 있어요.





상주 다가기

친구들이 경상도라는 이름과 상주의 지명에 대해 이야기하고 있어요. 빈칸에 알맞은 말을 써 보세요.



경상도는 소백산맥과 죽령 동남부의 영남 지방을 관할 했던 행정구역이야. 와 의 앞글자를 따서 경상도라는 이름이 붙었어.




삼국시대와 고려시대에 상주는 영남 지방에서 경주 다음으로 큰 고을이었어. 조선 초기에는 경상도의 도청 소재지 역할을 했던 이 있었어.

상주는 예로부터 삼백(三白), 즉 '세 가지 흰 것'의 고장으로 유명했어. 삼백이 뜻하는 세 가지가 무엇인지 알아보고, 알맞은 소개말을 찾아 바르게 연결해 보세요.



쌀

삼백은 원래 쌀, 목화, 누에고치를 뜻했는데, 오늘날에는 목화 대신 이것이 들어가요. 감을 깎아 말려서 만들어요.



곶감

상주는 낙동강을 끼고 넓은 평야가 발달한 고장한 곳이에요. 상주에서 나는 쌀의 상표도 삼백쌀이에요.




누에고치

누에는 번데기로 변할 때 실을 토해서 몸을 둘러싼 둥근 모양의 집을 만드는데 이것을 누에고치라고 해요. 이 누에고치에서 명주실을 뽑아내요.



상주에는 우리나라에서 가장 규모가 큰 자전거 박물관이 있어요. 자전거 도로를 따라 가면서, 상주시의 자전거 역사와 자전거 박물관에 대해 알아보세요.



지식 한 발짝

상주 자전거 박물관

상주시는 자전거의 고장으로 유명해요. 상주 자전거박물관에 가면 자전거의 역사를 한눈에 살펴볼 수 있고, 나무로 만든 자전거, 4인용 자전거 등 신기하고 재미있는 자전거를 구경할 수 있어요.



상주시청



상주의 마스코트 감돌이와 감순이가 낸 문제를 읽고, 맞는 말을 찾아 ○하세요.

상주시의 동쪽에는
섬진강이 흐르고, 서쪽에는
소백산맥이 있어요.



상주에서 유명한 3가지
흰색 특산물은 쌀, 꽃감,
누에고치예요.



경상도는 경주와
상주의 머릿글자를 따서
지은 이름이에요.



상주의 공검지는 고려시대에
만들어진 저수지예요.



상주는 자전거가
유명한 도시예요. 자전거
박물관도 있어요.



상주는 삼백(三白)의 고장
으로 알려져 있어요.



지식 한 발짝

함창명주테마파크

옛날 상주에서는 잠업(뽕나무를 심어 누에를 치고 명주를 뽑아 옷을 짓는 산업)이 발달했어요. 지금도 상주는 전국에서 유일한 명주(비단) 생산지로, 명주의 역사와 제조과정을 한눈에 볼 수 있는 명주박물관과 명주체험장, 누에곤충체험학습관 등이 있어요.





하늘에서 본 구미



QR코드를 스캔하여
구미 주변의 모습을
동영상으로 감상하세요.

교과 연계(중학년)
사회3-11.우리 고장의 모습
사회3-12.우리가 알아보는 고장 이야기
사회4-11.지역의 위치와 특성

구미는 경상북도 서남부에 있는 도시로, 도심 가운데에 낙동강이 흘러요. 구미의 볼거리를 살펴보고 지도에서 가보고 싶은 곳을 찾아 ○하세요.

죽장사지 오층 석탑

©위키미디어

구미시 선산읍에 있는 죽장사터에 있는 통일신라시대의 석탑이에요. 높이가 10미터로, 우리나라에서 가장 높은 오층 석탑이에요.

신라불교초전지

©구미시청

고구려의 승려 아도가 신라에 불교를 처음으로 전한 모례마을에 있어요. 기념관에 가면 신라의 생활 모습과 신라에 불교가 전파되는 과정을 볼 수 있어요.

금오산

©한국의자연유산관리국

구미시를 대표하는 산으로, 황금빛 노을 속으로 까마귀가 나는 모습을 보고 지은 이름이라고 해요. 약사암, 도선굴, 마애보살입상, 금오산성 등 구경거리가 많아요.

동락공원

©동북닷컴

구미대교 아래에 만들어진 공원으로 세계 최초의 전자 신종이 있어요. 전자 신종은 성덕대왕신종의 소리를 첨단 전자음향으로 복원하여 들려주어요.

낙산리고분군

©한국의자연유산관리국

가야와 신라의 무덤 205기가 모여 있는 곳이에요. 나무로 만드는 널무덤, 향아리를 사용하는 독무덤, 돌로 네 벽을 쌓아 만드는 돌덧널무덤 등이 있어요.

구미는... | 사회

경상북도에서 포항시에 이어 두 번째로 인구가 많아요. 1970년 초부터 전자, 반도체 관련 산업단지가 들어서서 경북을 대표하는 산업도시로 성장했어요.

토미


구미시의 마스코트인 거북이에요. 첨단 기술과 사람들이 조화를 이루어 사는 구미를 상징해요.



토미



구미 다가가기

 구미의 마스코트 토미가 금오산의 볼거리에 대해 소개하고 있어요. 어느 곳에 대한 설명인지 빈칸에 알맞은 말을 써 보세요.

보기

대해폭포 약사암 도선굴 금오산성

대



금오산 북쪽 대혜계곡의 중간 지점에 있는 폭포로 높이가 28미터나 되어요.

도



암벽에 뚫린 천연 동굴로, 도선대사가 도를 깨우쳤다고 해서 붙은 이름이에요.

약




금오산 정상부 칼날 같은 절벽 아래에 자리잡은 작은 절이에요. 신라시대에 창건되었어요.

금



금오산 정상부와 계곡을 이중으로 두른 산성으로 내성과 외성의 이중성곽으로 되어 있어요.

 구미 시민들의 쉼터인 동락공원에는 신기한 종이 있어요. 무엇에 대한 설명인지 글자판에서 찾아 빈칸에 써 보세요.

종

전

금

자

호

신



첨단전자시 구미를 상징하는 상징물로 동락 공원에 있어요. 국립경주 박물관에 전시된 성덕대왕신종(에밀레종)의 소리를 전자음향으로 재현하여 들려주고, 전광판으로는 소리가 퍼져 나가는 모양을 신비로운 빛과 무늬로 보여 주어요.




구미 탐구하기

구미는 자연과 첨단기술이 잘 어우러진 고장이예요. 구미를 알리는 그림 카드를 보고, 빈칸에 알맞은 말을 써 보세요.

보기

거북 금오산 국가산업단지 죽장리 오층석탑 대혜폭포 멜론




그물 모양의 무늬가 있는 구미의 특산물이에요. 겉은 연한 초록, 안은 진한 주황빛이에요.




구미를 대표하는 이 동물의 이름은 토미예요. 똑똑하고 꾸준한 구미 시민들을 상징하는 마음을 담고 있어요.



구미시와 김천시, 칠곡군 사이에 있는 산이에요. 높이 976미터로, 산 전체가 경상북도의 도립 공원이에요.



통일신라시대에 죽장사가 있었던 자리에 있는 탑이에요. 국보 130호예요.



반도체, 휴대폰 등을 생산하여 수출하는 구미의 산업단지예요.



금오산에 있는 높이 38미터의 폭포예요. 폭포수 떨어지는 소리가 금오산을 울린다고 할만큼 우렁차요.



지식 한 발짝

구미국가산업단지

구미시와 칠곡군에 있는 수출 산업단지로 1970년대 초부터 2006년에 걸쳐 조성되었습니다. 주요 생산품으로는 반도체, 휴대폰, LCD, 디스플레이 등이예요. 2300여 개에 이르는 기업이 입주해 있으며, 외국인 투자 회사도 20개가 넘어요

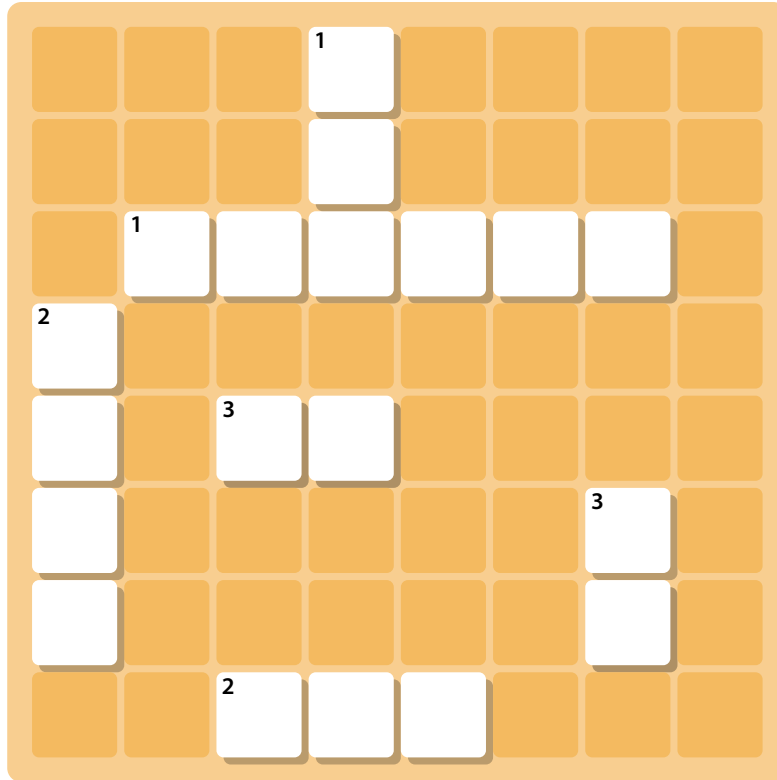


©한국환경정책연구소



구미 낱말 찾기

가로 열쇠와 세로 열쇠를 잘 읽고, 알맞은 낱말을 글자판에 써보세요.



구미와 관계있는 낱말이에요.



● 가로 열쇠

1. 구미OOOOOO는 정부가 전자, 반도체 산업을 중점적으로 육성하기 위해 설립한 곳이에요.
2. 금오산 정상에 약사봉 아래에 있는 절이에요. 신라시대에 세워졌어요.
3. 구미를 상징하는 캐릭터예요. 넥타이를 맨 거북의 모습이에요.

● 세로 열쇠

1. 구미를 대표하는 산으로, 우리나라 제1호 국립공원으로 지정된 곳이에요.
2. 낙동강을 따라 꾸며진 도시 속 공원이에요. 세계 최초의 전자 신종이 있어요.
3. 구미에서 많이 나는 특산물이에요. 빵, 젤리, 빙수 등 여러 가지 제품으로도 만들어요.

14~15p

14~15p

1. **14~15p**

1. **14~15p**

2. **14~15p**

3. **14~15p**

(오미자 절리)

오미자 절리는 맛과 향이 좋고 영양분이 풍부합니다. 특히 여름철에 많이 먹으면 좋습니다.

16~17p

16~17p

1. **16~17p**

2. **16~17p**

3. **16~17p**

(오미자 절리)

오미자 절리는 맛과 향이 좋고 영양분이 풍부합니다. 특히 여름철에 많이 먹으면 좋습니다.

18~19p

18~19p

1. **18~19p**

2. **18~19p**

3. **18~19p**

(오미자 절리)

오미자 절리는 맛과 향이 좋고 영양분이 풍부합니다. 특히 여름철에 많이 먹으면 좋습니다.

20~21p

20~21p

1. **20~21p**

2. **20~21p**

3. **20~21p**

(오미자 절리)

오미자 절리는 맛과 향이 좋고 영양분이 풍부합니다. 특히 여름철에 많이 먹으면 좋습니다.

22~23p

22~23p

1. **22~23p**

2. **22~23p**

3. **22~23p**

(오미자 절리)

오미자 절리는 맛과 향이 좋고 영양분이 풍부합니다. 특히 여름철에 많이 먹으면 좋습니다.



어린이 국토 체험 워크북
낙동강 따라가는 역사와 도시 이야기

펴낸날: 2024년 1월 31일
펴낸곳: 국토교통부, 국토연구원
기획: 국토연구원 청소년 국토교육 지원사업단
편집: 출판기획 이즈
디자인: 김윤현
감수: 예민지(두루초 교사), 이은아(내동초 교사), 최수미(양강중 교사)
주소: 30147 세종특별자치시 국책연구원로 5 (반곡동)
전화: 044-960-0114 (대표)
홈페이지: www.krihs.re.kr

		
공공누리	공공저작물 자유이용허락	