




어린이 국토 체험 워크북


우리 국토

따라 오기 이야기



어린이 국토 체험 워크북

우리 국토 따끈 따뜻 이야기



차례


해남-2P

진도-6P

완도와 다도해-12P

마라도-16P

해답





하늘에서 본 해남



QR코드를 스캔하여
해남 주변의 모습을
동영상으로 감상하세요.

교과 연계(중학년)
사회 3-1 1. 우리 고장의 모습
사회 3-1 2. 우리가 알아보는 고장 이야기
사회 4-1 1. 지역의 위치와 특성

해남은 우리나라 육지에서 가장 남쪽에 있는 고장이예요. 해남의 자랑거리를 살펴보고 지도에서 가보고 싶은 곳을 찾아 ○ 하세요.

○ 우수영 관광지



진도군
©진도관광과

이순신과 명량대첩을 기념하기 위해 만든 공원으로 울돌목 바로 옆에 있어요. 공원 곳곳에는 임진왜란 당시의 전투 모습을 담은 조각상이 있어요.

○ 해남공룡박물관



진도군
©해남공룡박물관

해남 우항리에서 공룡과 익룡의 발자국 화석이 발견되어서 이를 알리기 위해 세운 박물관이에요. 알로사우루스의 실제 화석을 볼 수 있어요.

○ 고천암 철새도래지



진도군
©진도관광과

고천암호와 주변의 갈대밭은 겨울 철새들이 찾아와 겨울을 나는 철새도래지예요. 해마다 1, 2월 무렵이면 전세계 가장오리의 95%가 찾아온다고 해요.

○ 송호해수욕장



진도군
©해남관광

잔잔한 물결이 마치 호수같다고 해서 붙은 이름이에요. 모래사장 뒤로 펼쳐진 소나무숲에는 100~200년 된 소나무가 빽빽해요.

○ 땅끝마을



진도군
©해남관광

한반도 육지에서 가장 남쪽 끝에 있는 마을이에요. 마을 옆의 갈두산 꼭대기에는 땅끝전망대가 있고, 전망대 아래에 땅끝비석이 있어요.

해남은... | 사회

해남은 전라도 일대에서 가장 면적이 넓고, 바다를 막아 땅으로 만든 간척지가 많아 벼농사가 발달했어요. 대표적인 특산물은 쌀, 고구마, 배추 등이예요.

땅끝이와 희망이

해남의 캐릭터는 땅끝에서 행복의 싹을 틔우고 희망의 꽃을 피우는 땅끝이와 희망이예요.





우나라는 북위 33도~43도, 동경 124도~132도 사이에 자리잡고 있어요. 지도에서 해남 땅끝마을을 찾아○하고, 우리나라 동서남북의 끝은 어디인지 빈칸에 알맞은 방향을 써 보세요.



지식 한 발짝

해남이크누스 우항리엔시스

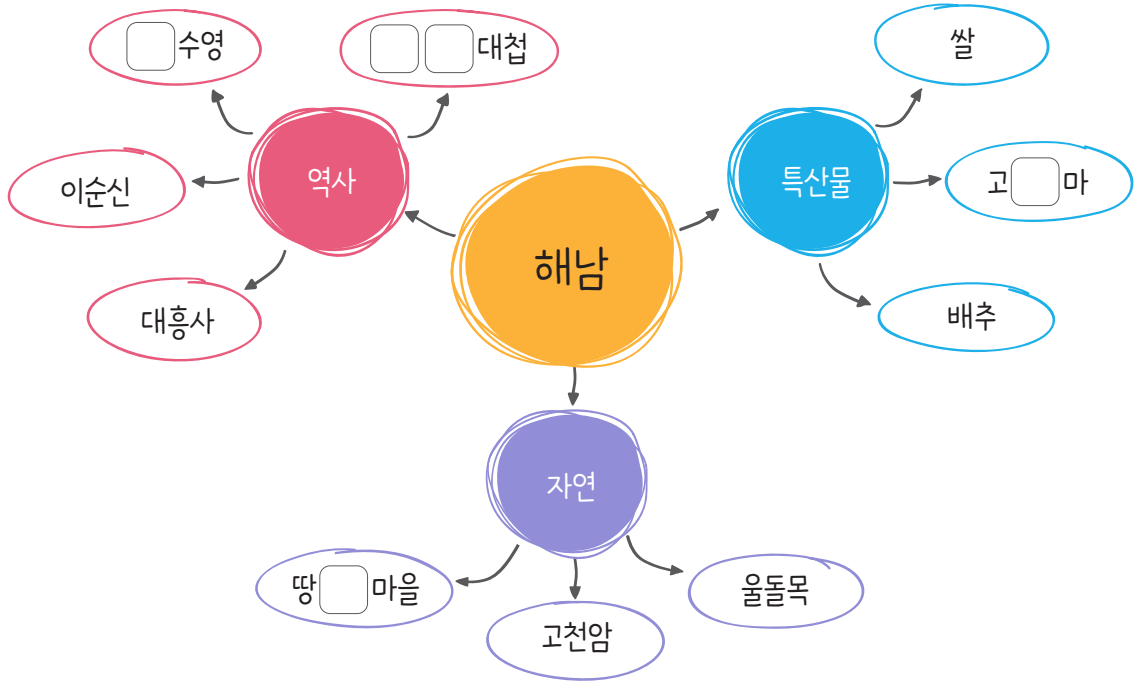
해남 우항리에서는 익룡과 공룡의 발자국, 새 발자국 화석들이 발견되었어요. ‘해남 이크누스 우항리엔시스’는 중생대 백악기인 약 8500만 년 전에 우리나라에 살았던 익룡의 이름이에요. 익룡의 발자국 화석이 발견된 해남과 우항리의 이름을 따서 지었어요.



©한국화석연구회



해남에서 가볼 만한 곳이나 역사 유적, 특산물을 조사해서 생각 그물로 나타냈어요. 빈칸에 알맞은 말을 써 보세요.



해남에서 나는 대표적인 특산물이예요. 무엇에 대한 설명인지 선을 타고 내려가 빈칸에 알맞은 말을 써 보세요.

• 질 좋은 황토에서 바닷바람을 맞으며 자라서 맛이 아주 좋아요.

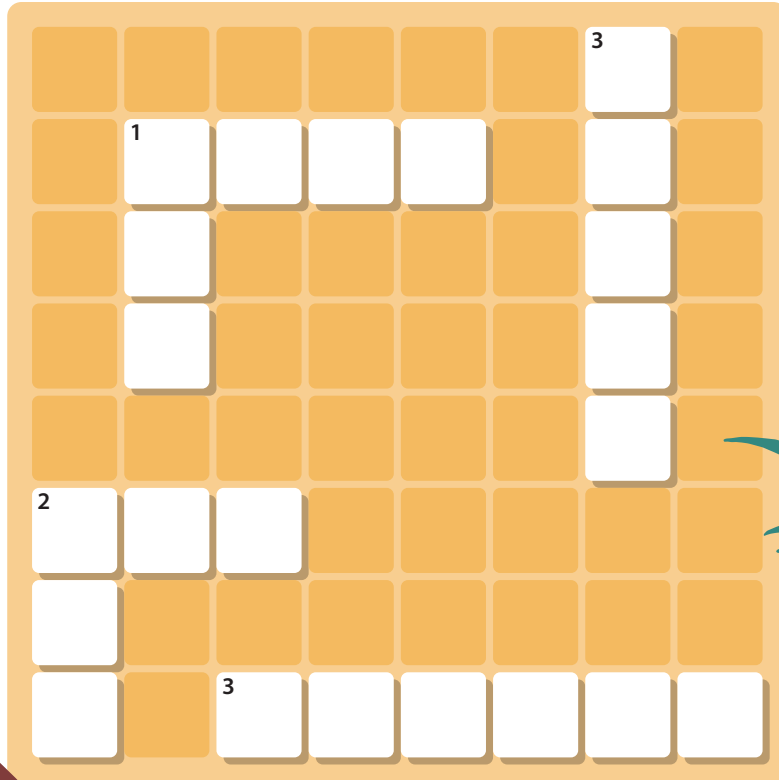
• 겨울철에도 너무 춥지 않아 얼지 않고 잘 자라요. 김치를 담그는 재료예요.

• 간척지가 잘 발달한 해남의 '이것'으로 밥을 지으면 밥맛이 아주 좋아요.






해남 낱말 찾기

가로 열쇠와 세로 열쇠를 잘 읽고, 알맞은 낱말을 글자판에 써 보세요.



해남과 관계있는 낱말이에요.



● 가로 열쇠

1. 한반도 육지에서 가장 남쪽 끝에 있는 마을이에요.
2. 000 관광지는 이순신의 명량대첩 승리를 기념하기 위해 만든 공원이에요.
3. 호수같이 잔잔한 바닷물과 소나무 숲이 유명한 해수욕장이에요.

● 세로 열쇠

1. 희망이와 함께 해남시를 상징하는 캐릭터예요.
2. 익룡과 공룡의 발자국, 새 발자국 화석들이 발견된 곳이에요.
3. 철새가 다른 곳에서 와서 머무는 곳이에요. 해남 고천암호 주변에 있어요.



하늘에서 본 진도



QR코드를 스캔하여
진도 주변의 모습을
동영상으로 감상하세요.

교과 연계(중학년)
사회 3-1 1. 우리 고장의 모습
사회 3-1 2. 우리가 알아보는 고장 이야기
사회 4-1 1. 지역의 위치와 특성

진도는 우리나라에서 제주도, 거제도 다음으로 큰 섬이에요. 진도의 자랑거리를 살펴보고 지도에서 가 보고 싶은 곳을 찾아○하세요.

진도대교

해남과 진도를 잇는 진도대교는 울돌목을 가로지르는 다리에요. 우리나라 최초의 사장교로, 쇠줄로 탑을 매다는 방법으로 만들었어요.

진도 타워

망금산 정상에 자리잡은 탑으로 지하 1층, 지상 7층이에요. 전망대에 올라가면 진도대교와 울돌목을 한눈에 볼 수 있어요.

세방낙조 전망대

진도의 서쪽 해안도로에서는 해질 무렵 섬과 섬 사이로 해가 지는 멋진 경치를 볼 수 있어요. 세방낙조 전망대는 우리나라에서 가장 아름다운 낙조를 볼 수 있는 전망대로 손꼽혀요.

신비의 바닷길

해마다 음력 3월이 되면 바닷길이 한 시간 정도 열리는 곳이에요. 바닷길이 열리는 때에 맞춰 진도군에서는 신비의 바닷길 축제가 열려요.

운림산방

추사 김정희의 제자인 화가 허련이 고향에 돌아와서 살던 곳이에요. 허련은 글, 그림, 글씨에 모두 뛰어나 '세 가지 재주를 가진 사람'이라는 뜻의 '삼절'이라고 불렸어요.

진도는... | 사회

진도는 섬이지만 해남과 진도대교로 연결되어 교통이 편리해요. 다도해 해상국립공원에 있어 자연환경이 아름답고 구기자, 멸치, 미역, 대파 등의 특산물도 유명해요.

진돗개

진도개를 본뜬 진도의 마스코트예요. 진도개는 털색이 노란 것은 황구, 하얀 것은 백구, 얼룩덜룩한 것은 호구 등으로 불려요.




황구

백구



진도 다카기

 진도는 바다로 둘러싸여 있고 날씨도 따뜻해서 수산물과 농산물이 풍부해요. 다음 중에서 진도의 특산물을 모두 찾아 ○ 하세요.

인삼

미역

대파


구기자

사과

멸치

감자



 진도와 해남 사이에 놓인 진도대교는 우리나라에서 맨 처음으로 만들어진 사장교예요. 여러 가지 다리의 종류를 살펴보고 알맞은 것끼리 선으로 이어 보세요.



형교(단순교) 기둥을 세우고 그 위에 평평한 상판을 올려서 만드는 다리예요.



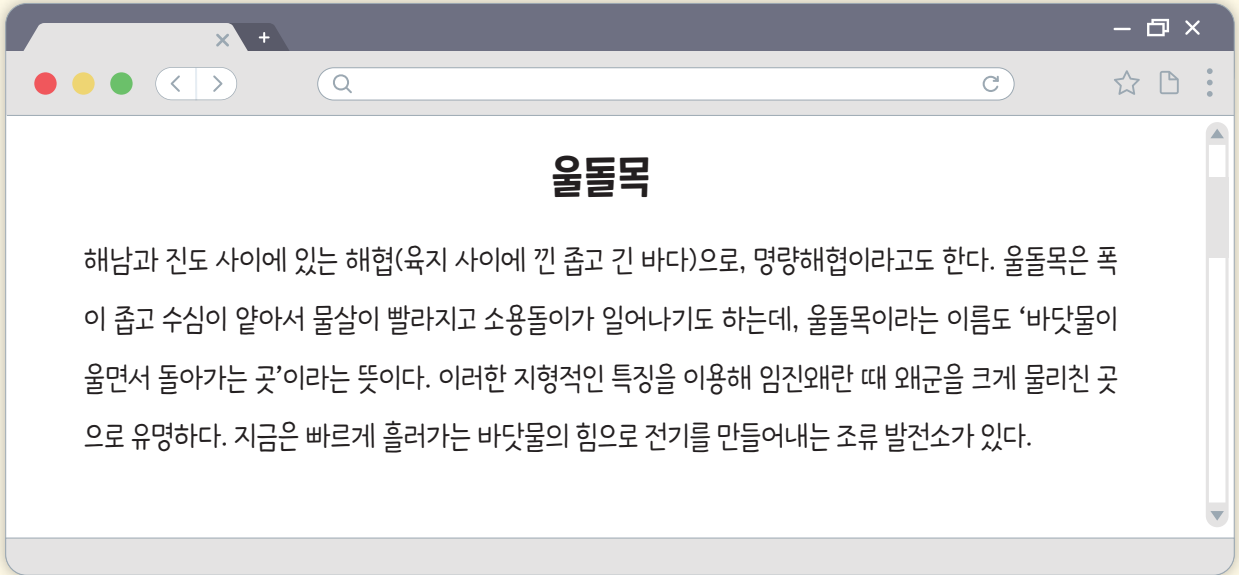
사장교 높이 세운 기둥에 쇠줄을 비스듬히 매달아서 만든 다리예요.



트러스트교 여러 개의 삼각형 뼈대를 모아 만든 다리예요.



울돌목은 해남과 진도 사이에 끼어 있는 좁고 긴 바다예요. 울돌목에 대해 알아보고, 알맞은 답을 찾아 V표 하세요.



1. 울돌목은 폭이 좁고 물살이 빠르다.

YES NO

2. 울돌목은 '바닷물이 울면서 돌아가는 곳'이라는 뜻이다.

YES NO

3. 울돌목은 해남과 제주도 사이에 있는 해협이다.

YES NO

4. 울돌목에는 풍력발전소가 있다.

YES NO



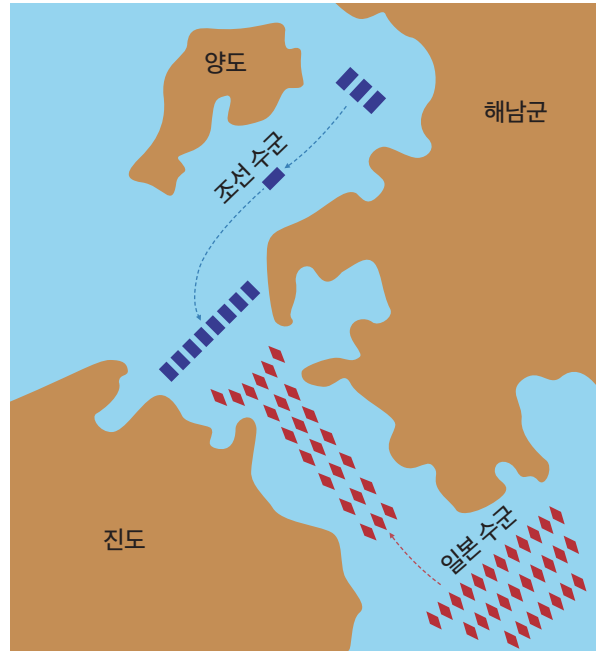
울돌목은 이순신이 명량대첩에서 왜군을 크게 무찌른 곳이에요. 울돌목에서 일어났던 전투에 대해 알아보고, 내가 타임머신을 타고 가서 이순신 장군을 만난다면 꼭 하고 싶은 말을 써 보세요.

“

이번 전투의 작전은 울돌목의 특징을 최대한 이용하는 것이다. 울돌목은 폭이 좁아서 바닷물이 한꺼번에 들어오면 물살이 급격하게 빨라지고 거센 소용돌이가 친다. 또 바닥까지의 깊이가 낮고 곳곳에 암초가 많다.

밀물과 썰물의 시간을 잘 이용해야 한다. 왜군 133척이 오전에 밀물을 따라 울돌목에 들어오면 최대한 기다렸다가, 12시가 넘어서 바닷물이 썰물로 빠져나갈 때 그때 공격하는 것이다.

”



이순신 장군에게



지식 한 발짝

해남에 우수영이 있었던 까닭


우수영과 좌수영은 조선시대에 전라도와 경상도의 오른쪽과 왼쪽 지역에 두었던 군대를 말해요. 전라 우수영은 해남에, 전라 좌수영은 여수에 있었어요. 해남을 지도에서 찾아보면 전라도의 왼편에 있는데 우수영이 있었던 까닭은 임금이 있는 한양에서 보아 오른쪽에 있기 때문이에요.


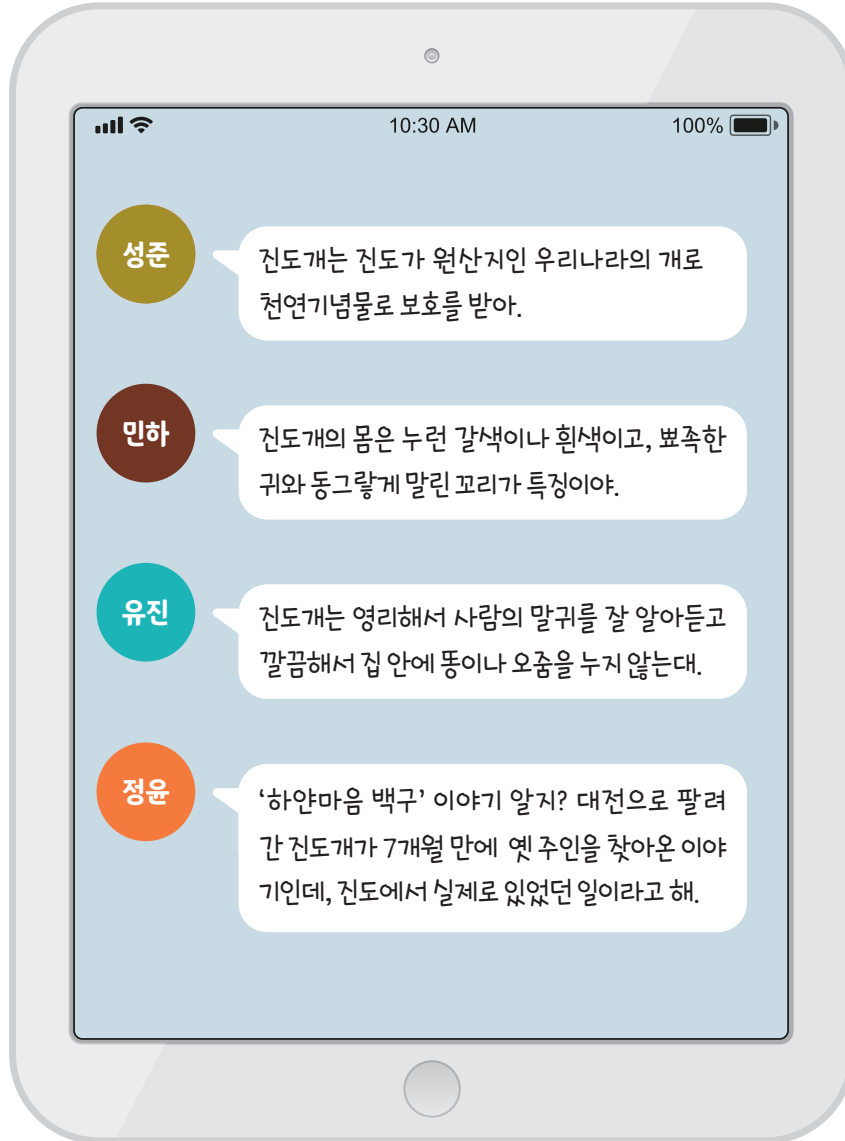


전라우수영성지(전라남도) 관과




진도 탐구하기

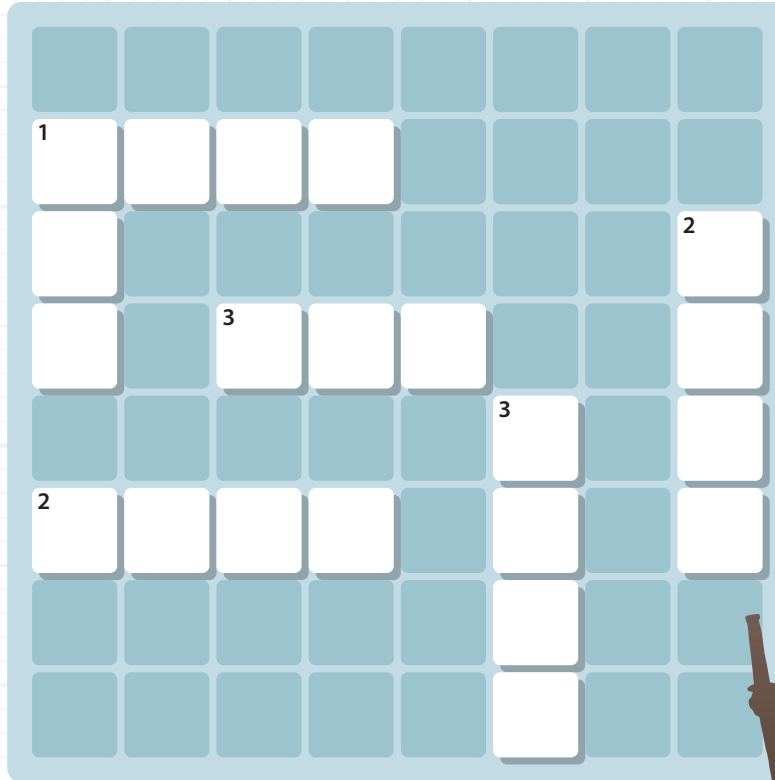
 진도에는 진도개를 알리는 진도개 테마파크가 있어요. 진도개 테마파크에 다녀온 친구들의 말을 보고, 인상 깊은 친구의 말을 골라 진도개를 알리는 소개글을 써 보세요.



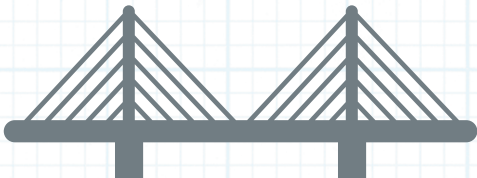


진도 낱말 찾기

 가로 열쇠와 세로 열쇠를 잘 읽고, 글자판에 알맞은 낱말을 써 보세요.



진도와 관계있는 낱말이에요.



가로 열쇠

1. 진도와 해남을 잇는 다리로, 우리나라 최초의 사장교예요.
2. OOOO 전망대에서는 우리나라에서 가장 아름다운 해 지는 풍경을 볼 수 있어요.
3. 진도와 해남 사이에 있는 좁고 긴 바다로, 폭이 좁고 물살이 빨라요.

세로 열쇠

1. 진도에서 나는 개로, 귀가 뾰족하고 꼬리가 둥글게 말려 있어요.
2. 이순신 장군이 울돌목에서 왜군을 크게 물리친 전투예요. 명량해전이라고도 해요.
3. 글, 그림, 글씨에 뛰어났던 조선 시대의 화가 허련이 살던 곳이에요.



하늘에서 본 완도와 다도해




QR코드를 스캔하여
다도해 주변의 모습을
동영상으로 감상하세요.

교과 연계(중학년)
사회 3-1 1. 우리 고장의 모습
사회 3-1 2. 우리가 알아보는 고장 이야기
사회 4-1 1. 지역의 위치와 특성

완도와 다도해 주변에는 크고 작은 섬들이 아주 많아요. 다도해해상국립공원으로 지정된 완도와 다도해 주변을 살펴보고, 지도에서 가 보고 싶은 곳을 찾아 ○하세요.

장도 청해진 유적지



전라남도 관공도

장도는 신라 흥덕왕 때에, 장보고가 해적을 막기 위해 설치한 군사 기지예요. 나중에는 중국과 일본을 오가며 해상 무역을 하던 중심지로 발달했어요.

보길도 세연정



전라남도 보길도

조선 시대의 시인 윤선도가 살던 곳으로 보길도에 있어요. 윤선도는 이곳에 13년 가량 머물면서 <어부사시사> 40수와 한시 30여 편을 남겼어요.



고금도 총무사



전라남도 완도

총무공 이순신을 기리는 사당이에요. 고금도에는 이순신이 설치한 삼도수군 통제영(경상, 전라, 충청 3도의 수군을 통솔하는 본부)이 있었어요.

명사십리 해수욕장



전라남도 완도

완도군의 대표 해수욕장으로, 곱고 부드러운 모래가 10리에 걸쳐 펼쳐져 있다고 해서 붙은 이름이에요. 여름철에는 수많은 피서객들이 찾아와요.

청산도 슬로시티



전라남도 청산도

청산도는 '사시사철 푸르는 섬'이라는 뜻이에요. 자연환경이 아름답고 전통과 문화가 잘 보존되어 있어 섬 전체가 슬로시티로 지정되었어요.

다도해는... | 사회

다도해는 전라남도와 대한해협 사이에 있는 섬이 많은 바다예요. 완도, 청산도, 보길도 등 크고 작은 섬이 많고, 해안선이 구불구불하고 복잡한 것이 특징이에요.

해초와 미초

완도국제해조류박람회의 상징물이에요. 해조류의 '해'와 맛(味 맛 미)의 '미'를 따서 이름을 붙였어요.



해초


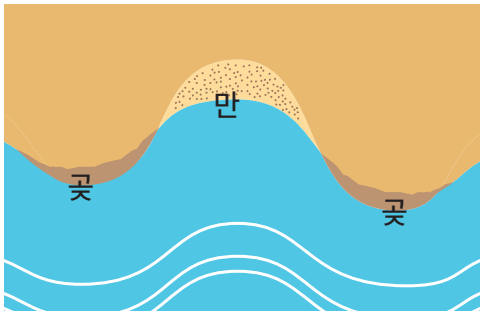
미초



다도해는 섬이 많은 바다라는 뜻이에요. 다도해의 특징을 살펴보고, 보기에서 알맞은 말을 찾아 빈 칸에 써 보세요.

다도해

다도해는 해안선이 이리저리 구부러진 리아스식 해안이에요. 리아스식 해안은 육지가 하천에 의해 깎여 나간 곳에 바닷물의 표면이 높아지거나, 육지가 바다에 가라앉아서 생기게 되었어요. 곶과 만이 많고, 바닷물이 잔잔해서 김, 미역, 전복 등 수산물을 양식하기에 좋아요. 우리나라의 남해안과 서해안, 그리스의 에게해 동쪽, 스페인 북서부의 비스케이만 등이 리아스식 해안이에요.

리아스식 해안
 곶과 만이
 많고
 바닷물이
 잔잔해서

보기

해안선 리아스식 서해안 양식

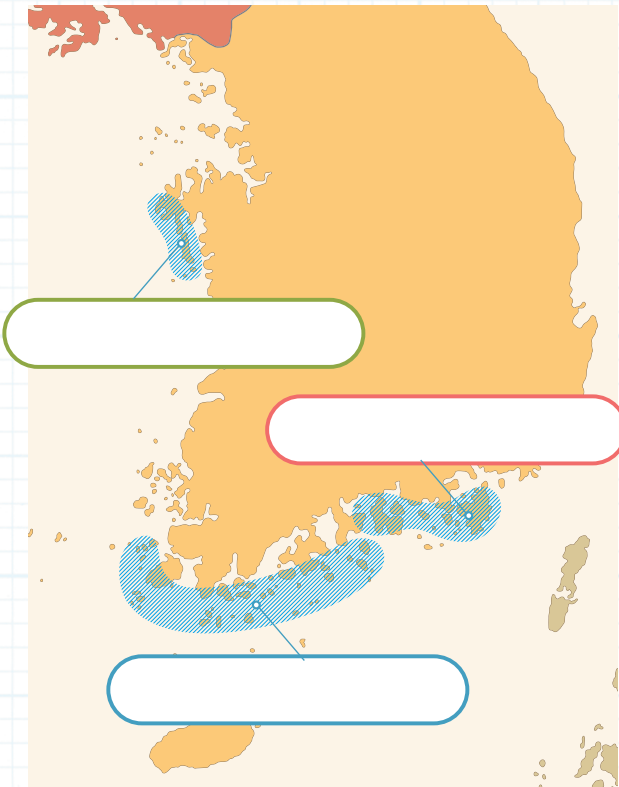
1. 전라남도의 다도해 지역은 지형이다.
2. 리아스식 해안은 이 복잡하고 섬이 많다.
3. 리아스식 해안은 바닷물이 잔잔해서 김, 미역, 전복 등 수산물을 하기에 좋다.



완도에서 3년마다 열리는 국제해조류박람회에서는 여러 가지 전시회와 문화 체험 행사가 열려요. 내가 체험하고 싶은 프로그램을 고르고, 박람회에 초대하는 글을 써 보세요.

<input type="checkbox"/> 싱싱 물고기 잡아 보기 <input type="checkbox"/> 해조류 요리 교실 <input type="checkbox"/> 해초팩 미용 교실 <input type="checkbox"/> 장보고 요트 타기	<hr/> <hr/> <hr/> <hr/> <hr/>
---	-------------------------------

우리나라에는 전국에 모두 22개의 국립공원이 있어요. 이 가운데 해안·해양형 국립공원 3곳에 대해 알아보고, 지도의 빈칸에 알맞은 이름을 써 보세요.



다도해해양국립공원
 우리나라에서 가장 면적이 넓어요. 전라남도 신안군에서 진도군, 완도군을 거쳐 여수시까지 이어져요.

태안해안국립공원
 태안반도에서 안면도까지 남북으로 놓여 있는 국립공원이에요. 구불구불한 해안선을 따라 갯벌과 크고 작은 섬들이 많아요.

한려해상국립공원
 경상남도 거제도에서 전라남도 여수의 오동도까지 300리 뱃길을 따라 펼쳐져 있어요. 해상공원으로는 최초로 국립공원으로 지정되었어요.



하늘에서 본 마라도



QR코드를 스캔하여
마라도 주변의 모습을
동영상으로 감상하세요.

교과 연계(중학년)
사회 3-1 1. 우리 고장의 모습
사회 3-1 2. 우리가 알아보는 고장 이야기
사회 4-1 1. 지역의 위치와 특성

마라도는 우리나라에서 국토의 가장 남쪽에 있는 곳이에요. 마라도와 주변의 볼거리를 살펴보고 지도에서 가 보고 싶은 곳을 찾아 ○ 하세요.

○ 마라도



©국립연구원

마라도는 화산이 폭발할 때 생긴 용암이 굳어서 생긴 화산섬이에요. 섬 전체가 평평하게 생겼는데, 천천히 걸으면 섬을 한 바퀴 도는데 한 시간쯤 걸려요.

○ 대한민국 최남단 기념비



©제주관광공사

우리나라의 가장 남쪽 땅임을 알리는 기념비예요. 검은 현무암 위에 '대한민국 최남단'이라고 새겨져 있어요.

○ 마라도 등대



©국립연구원

마라도의 가장 높은 곳에 자리잡은 마라도 등대는 일제강점기인 1915년에 세워져 군사통신기지로 사용되었어요. 지금의 등대는 1987년에 다시 지은 거예요.

○ 가파도



©위키미디어

모슬포항과 마라도 사이에 있는 섬으로 마라도보다 3배 넓어요. 섬의 모양이 가오리가 헤엄치고 있는 모습을 닮았다고 해서 지은 이름이라고 해요.

○ 가파초등학교 마라분교장



©제주관광공사

가파초등학교는 가파도에 본교가 있고, 마라도에 분교가 있어요. 학생 수가 점점 줄어들다가 새로 입학하는 학생이 없어서 현재는 휴교 중이에요.

마라도는... | 사회

마라도는 행정구역상 제주특별자치도 서귀포시 대정읍에 속하는 섬이에요. 경치가 아름답고 화산 지형 등을 보호할 가치가 있어 천연기념물로 지정되었어요.

해식 동굴

마라도 북서쪽과 남쪽 해안에는 20여미터의 멋진 해안절벽이 있어요. 오랜 세월 파도에 깎여 만들어진 해식 동굴도 볼 만해요.





마라도는 제주도처럼 화산이 폭발해서 생긴 섬으로 짐작해요. 마라도에 어울리는 별명을 짓고, 그렇게 지은 이유를 써 보세요.

국토의 최남단 섬은 어디?

깨끗한 바다에서 잡은 싱싱한 해산물이 최고!

거센 파도 때문에 생긴 해식 동굴이 멋짐

제주도 운진항에서 배를 타고 가요.

바닷가엔 까만 현무암이 가득

마라도는 _____ 이다.

왜냐하면 _____

마라도의 ‘해녀길’은 마라도 구석구석을 둘러볼 수 있는 산책길이에요. ‘해녀길’ 네 곳의 표지판을 보고, 서로 어울리는 것끼리 이어 보세요.

섬안길	•	•	해녀들이 바다로 향하던 길. 숨을 천천히 들이쉬며 걸어요.
들숨소리길	•	•	천천히 걸다 보면 섬 안쪽 마을의 생활과 문화를 엿볼 수 있어요.
날숨소리길	•	•	동쪽 바닷가에서 출발! 시원한 바닷바람을 느낄 수 있어요.
바람길	•	•	‘해녀들이 물질할 때 물속에서 참던 숨을 내뿜는 소리’를 뜻하는 길이에요.



지식 한 발짝

이어도

제주도에서는 옛날부터 마라도보다 더 남쪽에 이어도라는 섬이 있다는 전설이 있었어요. 이 전설을 바탕으로 마라도에서 149킬로미터 떨어진 곳에 있는 거대한 수중 암초에 이어도라는 이름을 붙였어요. 지금 이어도에는 2003년에 세워진 해양과학기지가 있어요.

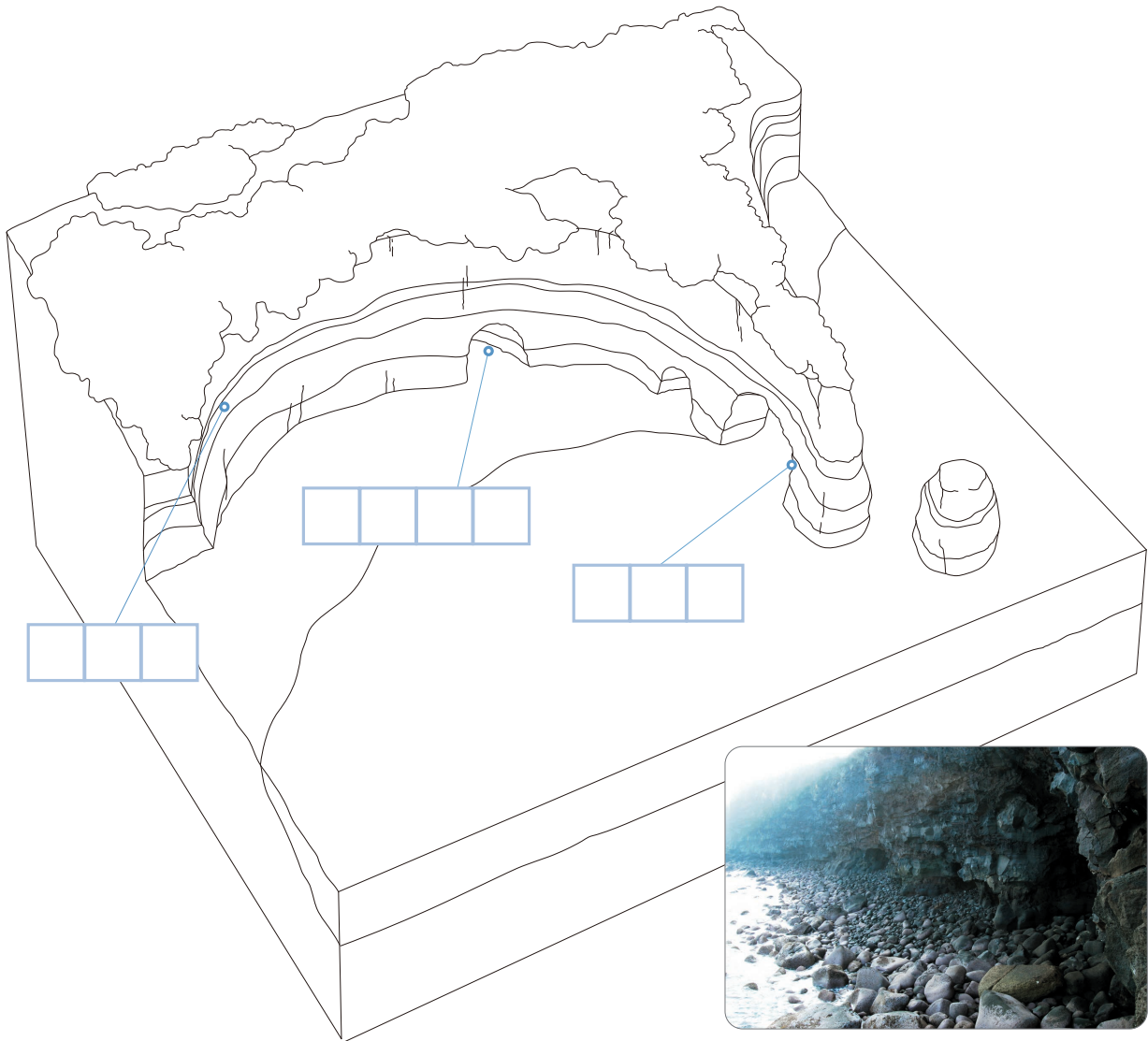


파리산영해 ©



육지와 바다가 만나는 지역에서는 오랜 세월 동안 파도와 바람에 의해 생긴 독특한 해안 지형을 발견할 수 있어요. 빈칸에 알맞은 이름을 보기에서 찾아 쓰고, 바닷가의 모습을 멋지게 색칠해 보세요.

보기
모래언덕 해식동굴 해식애 시아치 종유석



마라도 해식동굴 © 만민회재정



지식 한 발짝

마라도 암석 해안

마라도의 해안가는 모래가 쌓여 만들어진 모래 해안이 아니라 암석이 깎여 만들어진 암석해안이에요. 파도와 바닷바람에 깎여서 만들어진 절벽인 해식애, 암석의 약한 부분이 깎여서 생긴 해식 동굴, 해안 절벽에 구멍이 뚫린 시아치 등을 볼 수 있어요.




마라도 시아치 © 만민회재정



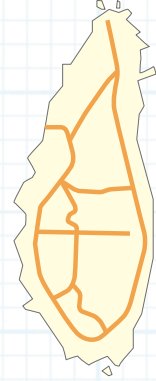


마라도 낱말 찾기

가로 열쇠와 세로 열쇠를 잘 읽고, 글자판에 알맞은 낱말을 써 보세요.



마라도와 관계있는 낱말이에요.



○ 가로 열쇠

1. 우리나라 국토의 가장 남쪽에 있는 섬이에요.
2. 오랜 시간 동안 파도에 깎여서 만들어진 동굴이에요. 마라도 선착장 근처에 있어요.
3. 마라도 바닷가에는 검고 구멍이 숭숭 뚫린 ○○○이 많아요.

○ 세로 열쇠

1. 섬의 모양이 가오리가 헤엄치는 모양처럼 생겼다고 해서 붙은 이름이에요.
2. 마라도의 남쪽에 있는 거대한 수중 암초로, 해양연구기지가 있어요.
3. 마라도를 구석구석 둘러볼 수 있는 산책길로 모두 4곳이 있어요.

14~15p

다도해 다랑어

1 다도해에 많이 있는 해산물은 무엇일까요. 다도해의 특성을 살펴보고, 보기에서 알맞은 것을 찾아 보세요.

다도해 다랑어

2 다도해에 많이 있는 해산물은 무엇일까요. 보기에서 알맞은 것을 찾아 보세요.

다도해

다도해는 북한산 조식과 다도해 조식 등 다양한 해산물이 풍부합니다. 특히, 다도해 조식은 맛과 영양이 뛰어나서 전국적으로 인기가 높습니다. 또한, 다도해 조식은 맛과 영양이 뛰어나서 전국적으로 인기가 높습니다.

다도해 조식

다도해 조식은 맛과 영양이 뛰어나서 전국적으로 인기가 높습니다. 또한, 다도해 조식은 맛과 영양이 뛰어나서 전국적으로 인기가 높습니다.

북한산 조식

북한산 조식은 맛과 영양이 뛰어나서 전국적으로 인기가 높습니다. 또한, 북한산 조식은 맛과 영양이 뛰어나서 전국적으로 인기가 높습니다.

16~17p

한양에서 온 다도해

1 한양은 우리 조상들이 조국의 가장 남쪽에 있는 곳입니다. 한양은 조국의 남쪽을 살펴보고, 지도에서 가장 가까운 곳을 찾아 보세요.

한양에서 온 다도해

2 한양은 조국의 남쪽을 살펴보고, 지도에서 가장 가까운 곳을 찾아 보세요.

한양

한양은 조국의 남쪽을 살펴보고, 지도에서 가장 가까운 곳을 찾아 보세요. 또한, 한양은 조국의 남쪽을 살펴보고, 지도에서 가장 가까운 곳을 찾아 보세요.

다도해

다도해는 북한산 조식과 다도해 조식 등 다양한 해산물이 풍부합니다. 특히, 다도해 조식은 맛과 영양이 뛰어나서 전국적으로 인기가 높습니다.

18~19p

다도해 다랑어

1 다도해에 많이 있는 해산물은 무엇일까요. 보기에서 알맞은 것을 찾아 보세요.

다도해 다랑어


2 다도해에 많이 있는 해산물은 무엇일까요. 보기에서 알맞은 것을 찾아 보세요.

다도해

다도해는 북한산 조식과 다도해 조식 등 다양한 해산물이 풍부합니다. 특히, 다도해 조식은 맛과 영양이 뛰어나서 전국적으로 인기가 높습니다.

북한산 조식

북한산 조식은 맛과 영양이 뛰어나서 전국적으로 인기가 높습니다. 또한, 북한산 조식은 맛과 영양이 뛰어나서 전국적으로 인기가 높습니다.



어린이 국토 체험 워크북
우리 국토 땀글 이야기

펴낸날: 2022년 3월 31일
펴낸곳: 국토교통부, 국토연구원
기획: 국토연구원 청소년 국토교육 지원사업단
편집: 출판기획 이즈
디자인: 김윤현
감수: 예민지(두루초 교사), 윤선희(고운초 교사), 이은아(갈매초 교사), 최수미(양강중 교사)
주소: 30147 세종특별자치시 국책연구원로 5 (반곡동)
전화: 044-960-0114 (대표)
홈페이지: www.krihs.re.kr

