행복과 희망을 주는 국토만들기

국토연구원

국토연구원
Korea Research Institute
for Human Settlements

국토연구원은 국토정책 개발을 통해
국가경제 발전과 국민의 삶의 질 향상을 위해
최선을 다하고 있습니다.

목 차 _

국토연구원 소개

02 연혁
04 인사말
05 일반현황
06 연구본부

글로벌 협력

26 개도국 지원 연수프로그램
28 글로벌 교류 · 연구협력

소통과 문화

32 공동체 문화
34 미래 세대와의 소통
36 출판
37 문헌정보 서비스
38 홈페이지

1970's

78. 4.17 국토개발연구원 설립안 대통령 재가
78. 9.13 초대 노융희 원장 취임
78. 10. 4 국토개발연구원 개원
(설립자: 대통령)
78. 12. 5 국토개발연구원 육성법 공포
(법률 제3140호)

1980's

81. 6. 1 한국과학기술연구원 부설
지역개발연구소 흡수 · 통합
(정부출연기관정비계획에 의거)
81. 12. 5 제2대 김의원 원장 취임
82. 12. 7 학술논문집「국토연구」창간
83. 7. 1「국토정보다이제스트」
(현 월간「국토」) 창간
84. 12. 5 제3대 황명찬 원장 취임
88. 8. 9 제4대 허재영 원장 취임

2000's

02. 12. 6 제10대 이규방 원장 취임
02. 5. 10 2001년도 경제사회연구회 최우수 연구기관 선정
05. 5. 26 '경제사회연구회 2004년도 평가결과'
최우수연구기관상 2회 연속 수상
05. 12. 6 제11대 최병선 원장 취임
06. 5. 2 '경제 · 인문사회연구회 2005년도 기관평가' 우수기관 선정
06. 7. 10 '기획예산처 공공기관 혁신평가' 23개 연구기관 중
최우수기관 선정
06. 12. 6 '국무총리실 고객만족도조사' 2년 연속 최우수기관 선정
07. 6. 15 부설 건축도시공간연구소 설립
07. 7. 17 도로정책연구센터 설립

1990's

92. 5. 9 제3차 국토종합개발계획수립 유공 대통령 표창 수상
93. 3. 30 제5대 이상룡 원장 취임
93. 9. 7 제6대 이건영 원장 취임
94. 4. 27 연구원 청사 신축 이전(안양시 평촌 소재)
97. 3. 26 제7대 류상열 원장 취임
97. 7. 29 제8대 홍철 원장 취임
99. 1. 29 정부출연연구기관 등의 설립운영 및 육성에 관한 법률에 의거, 국토연구원으로 명칭 변경
99. 12. 6 제9대 이정식 원장 취임

2010's

08. 4. 7 '경제 · 인문사회연구회 2007년도 기관평가' 우수기관 선정
08. 4. 7 '국무총리실 고객만족도 조사' 최우수기관 선정
08. 6. 18 제12대 박양호 원장 취임
08. 10. 1 새 C.I. 선포 및 개원 30주년 기념행사 개최
09. 5. 8 '경제 · 인문사회연구회 2008년도 기관평가' 최우수기관 선정
10. 2. 10 '2009년도 우수연구기관' 국무총리 표창(단체) 수상
10. 12. 30 글로벌개발협력센터(Global Development Partnership Center) 설립
10. 12. 30 아태지역개발기구(EAROPH) 사무국 개소
11. 6. 18 제13대 박양호 원장 취임
11. 12. 14 '2011년도 공공기관 청렴도 평가' 출자 · 출연 · 보조기관 부문 1위 선정
12. 8. 8 국토계획평가센터 설립

국토정책개발을 선도하는 G20시대 '초우량 국책연구기관'으로 새롭게 도약하겠습니다.

現 국토연구원장
대통령직속 지역발전위원회 위원
지역특화발전특구위원회 위원
前 국민경제자문회의 위원
한국지역학회장
국토연구원 부원장
건설교통부 자문관

녹색성장형 국토 발전

앞으로는 에너지, 환경 등 기후변화와 삶의 질, 건강 등 新생활가치에 부응하기 위한 연구수요가 확대될 것입니다. 국토연구원은 Green–Technology와 국토개발정책 간의 융합화를 통해 녹색성장형 국토발전전략을 발굴 · 선도하겠습니다.

글로벌 '연성국토' 기반 조성

전방위 FTA시대를 맞이하여 초국경적인 교류가 심화되고, 동 · 서 · 남해를 건너 전 세계와 네트워크를 맺는 세계화된 '연성국토' 형성이 가시화되고 있습니다. 개별 행정구역을 뛰어넘는 광역경제권 · 초광역경제권 정책개발을 선도하여 글로벌 경쟁력을 강화하겠습니다. 나아가 국제적으로도 해외 자원개발, 해외 신도시개발, 해외 인프라건설 등 해외 지역개발 협력기회를 효율적으로 살리고, 제3세계에 한국의 국토개발경험 전수기회가 확대되도록 할 것입니다.

고객지향의 창조적 '연구상품' 생산과 실용적 정책개발

국토 및 도시개발 연구수요가 다양한 정부부처로 확대되고 수요자 간 통합연구 수요가 증가하고 있습니다. 시 · 공간적 변화에 부응하여 최적시기(Just In Time), 최적현장(Just In Place), 최적수요(Just In Demand)를 고려한 고도의 맞춤형 '연구상품'을 내놓도록 하겠습니다.

국격향상을 위한 국토정책 선도

국토연구원은 개개인의 브랜드를 강화하고 진일보한 국토정책을 개발함으로써 '더 큰 대한민국'으로의 도약과 국가의 품격향상에 이바지하겠습니다. G20 정상회의 의장국으로서의 위상에 걸맞은 선진일류국가가 되기 위한 토대를 만들겠습니다.

앞으로 국토연구원 전 직원은 경제 · 사회 · 문화의 변화에 부응하면서 창조적이며 실용적인 국토정책 개발에 혼신의 노력을 다하고자 합니다. 국민과 정부의 더 나은 신뢰와 사랑을 받을 수 있는 세계적인 연구기관이 되도록 노력하겠습니다.

항상 변함없는 애정과 관심을 가지고 지켜봐 주시기 바랍니다.

국토연구원장 박 양 호

설립목적

국토연구원은 하나뿐인 소중한 국토자원의 효율적 이용 · 개발 · 보전에 관한 정책을 종합적으로 연구함으로써 국토의 균형발전과 국민생활의 질 향상에 기여하기 위하여 1978년에 설립되었습니다.
연구원 개원 이래 '아름다운 산하와 살맛나는 국토'를 만들기 위한 시대적 소임을 성실히 수행하고 있으며, 이를 구현하기 위해 지속가능한 국토 건설, 균형된 국토 건설, 국토의 미래 선도, 지식기반국토의 조성을 위한 연구를 중점적으로 추진하고 있습니다.

조직

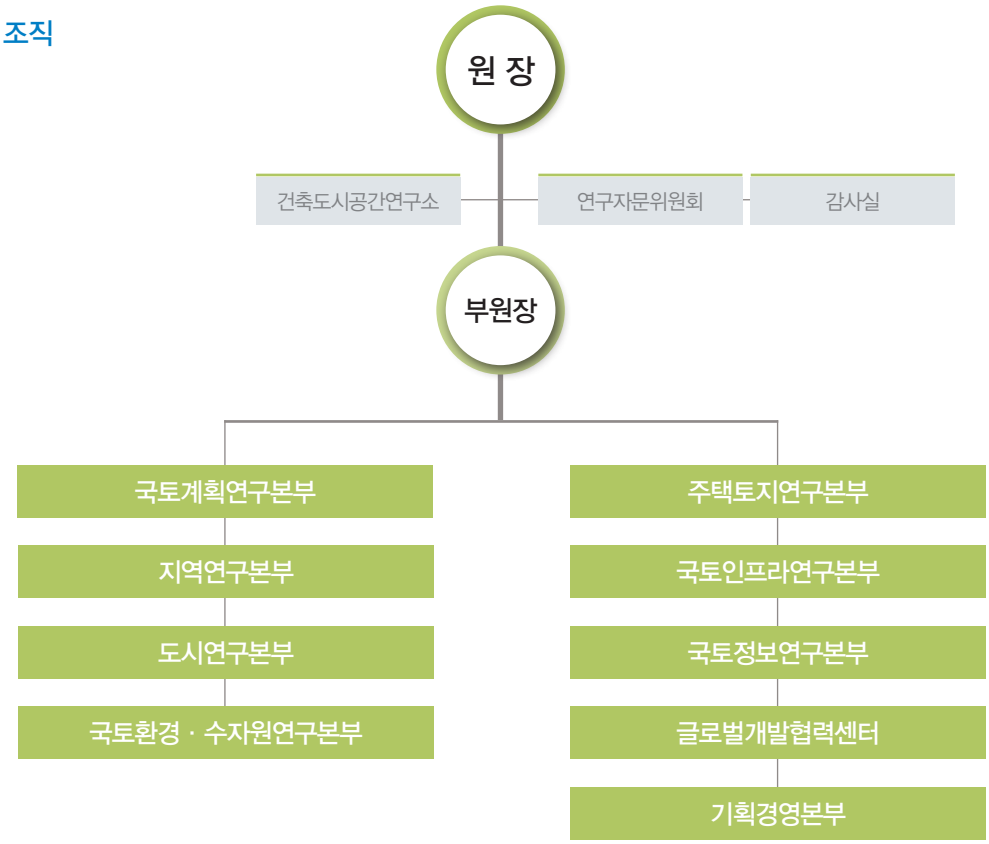

- 국토계획평가센터
- 국토미래연구센터
- 한반도 · 동북아연구센터
- 도시재생지원센터
- 문화국토연구센터
- 건강장수도시연구센터
- 국가도시방재연구센터
- 부동산시장연구센터
- 도로정책연구센터
- 건설경제연구센터
- 국토정책시뮬레이션연구센터

연구본부

국토연구원은 고객 · 미래지향적 연구기획체제를 구축하여 각종 정책을 선도적으로 지원하는 실용적인 연구를 수행하고 있습니다. 고객수요를 반영한 연구테마 중심의 연구수행체제를 구축하고, 전문분야 간 융복합적 연구수행체제를 운용하여 미래국토 전략연구과제를 기획추진하고 있습니다.

국토연구원이 만드는 우리 국토 1 한국적 신도시의 모형을 제시한 분당신도시

관련 수행연구 신도시 개발에 따른 도시시설기준 보완 연구(2010)
충남도청 이전 신도시의 미래형 교통체계 구축 연구(2008)
수도권 도시성장관리와 신도시 개발(2000) 등

국토계획 연구본부

National Territorial Planning & Research Division

국토계획연구본부는 국토계획 및 정책연구, 한반도와 동북아지역연구, 미래국토연구 등 국토발전과 관련한 장단기 정책을 연구하고 있습니다. 첫째, 국토의 균형 있고 지속가능한 발전을 위한 국토종합계획을 수립하고, 둘째, 국토 신성장거점 등 국책사업 추진 지원, 도시권 육성, 낙후지역 발전 등 국토의 경쟁력 강화 및 지속가능한 발전과 관련한 정책연구를 수행하며, 셋째, 통일시대를 대비한 한반도 발전방안과 동북아의 상생발전을 연구하고, 넷째, 바람직한 국토미래를 창조하기 위한 미래 국토 발전전망과 정책과제를 연구하는 데 초점을 두고 있습니다.

국토계획연구본부는 우리 국토와 관련한 창의적, 실용적, 미래지향적 정책연구를 수행하기 위해 국토미래연구센터, 한반도 · 동북아연구센터와 협력하고 있습니다.

분야별 연구진

국토계획 및 정책

김동주 선임연구위원 | University of Pennsylvania 지역경제학 박사
서태성 선임연구위원 | 연세대학교 공학 석사
이원섭 선임연구위원 | Michigan State University 지리학 박사
문정호 연구위원 | University of Southern California 계획학 박사
이순자 연구위원 | Colorado State University 정치학(환경정책 및 자원관리) 박사
장은교 책임연구원 | 서울대학교 조경학 석사
민성희 책임연구원 | University of Southern California 도시 및 지역계획학 박사
남기찬 책임연구원 | 연세대학교 도시 및 지역계획학 박사
이건민 연구원 | 서울대학교 경제학 석사

미래국토

이용우 선임연구위원 | University of Bonn 지리학 박사
박정호 연구원 | 서울대학교 도시계획학 석사

동북아

김천규 연구위원 | 中國人民大學 경제학 박사
조진철 연구위원 | Portland State University 도시 및 지역계획학 박사

통일한반도

이상준 선임연구위원 | Technical University of Berlin 공학 박사

농어촌정주

김창현 연구위원 | 국립경상대학교 경제학 박사

주요 연구성과

2011
- 공정사회를 향한 지역개발사업 갈등관리 실태평가 및 실효성 제고방안 연구
- 국토 대예측 연구(Ⅲ)
- 글로벌 도시권 육성방안 연구(Ⅱ)
- 베이비붐 세대의 은퇴와 농촌 활성화 전략 연구
- 북한 · 중국 · 러시아접경지역의 산업입지 · 기반시설 개발잠재력 분석과 대응전략 연구
- 통일 한반도 시대에 대비한 북한 주요 거점의 개발 잠재력과 정책과제(Ⅰ)

2010
- 글로벌 도시권 육성방안 연구(Ⅰ)
- 국토개발과정에서 지역 간 갈등요인 관리 및 해소방안
- 국토 대예측 연구(Ⅱ)
- 동북아협력시대의 한반도 서해안권 종합발전 구상
- 민관협력시스템을 통한 해외도시개발 촉진방안 연구(Ⅱ)
- 연성국토를 향한 공간프로젝트의 글로벌 개척 전략 연구(Ⅰ)

2009
- 국토 대예측 연구(Ⅰ)
- 국토의 글로벌 경쟁력 강화를 위한 광역경제권 발전방안 연구
- 동아시아 초국경적 지역 형성과 도시전략
- 비무장지대 평화적 이용을 위한 남북한 협력사업 추진에 관한 연구
- 한반도의 비전과 개방형 국토발전 전략

2008
- 국토관리의 지속가능성 측정 · 평가 연구
- 동북아 핵심경제지역의 발전 전망과 연계망 구축(Ⅱ)
- 한반도 공동번영을 위한 국토분야의 대응방안
- 해외도시개발 진출 방향 및 전략

2007
- 공공사업 갈등지표 설정과 활용방안 연구
- 농촌지역 특성의 진단지표 개발과 정책적 활용방안
- 동북아 핵심경제지역의 발전 전망과 연계망 구축(Ⅰ)
- 일자리 창출을 위한 지역개발정책의 혁신방안
- 재정투자파급효과측정시스템 개발 및 국가발전지수 정립 연구(Ⅰ)
- 지방분산 · 분권과 국토균형발전의 대응과제(Ⅲ)
- 한반도 기반시설 개발의 기본구상 연구(Ⅱ)

2006
- 고속철도와 국토공간구조 변화(Ⅱ)
- 북한 관광자원의 효율적 활용방안에 관한 연구 : 북한 관광시범사업의 효율적 추진방안
- 지방분산 · 분권과 국토균형발전의 대응과제(Ⅱ)
- 한반도 기반시설 개발의 기본구상 연구(Ⅰ)

지역연구 본부

Regional Research Division

지역연구본부는 지역계획 및 정책, 수도권 및 광역경제권 정책, 산업입지 계획 및 정책 등 지역발전과 관련된 장단기 연구를 수행하고 있습니다. 첫째, 지역의 자립적 특화발전을 위한 각종 지역계획을 수립하고, 둘째, 지역 간 균형발전과 지역경쟁력 강화를 지원하기 위한 다양한 지역정책을 발굴하며, 셋째, 지역경제 활성화와 일자리 창출을 위한 지역산업 및 입지정책 연구를 수행하는 데 초점을 두고 있습니다. 아울러 이러한 연구 수행을 과학적으로 뒷받침하기 위하여 다양한 전공의 관련 전문가들로 구성된 지역계량분석팀을 설치 · 운영하고 있습니다.

지역연구본부는 창의적 · 실천적 정책연구를 수행하기 위하여 국토해양부 등 지역정책 관련 정부부처, 지역발전위원회, 광역경제권발전위원회, 지방자치단체, 지자체 출연연구기관 등 유관기관과의 연구협력체제를 구축하고 있습니다.

분야별 연구진

지역정책

차미숙 연구위원 | 연세대학교 행정학 박사
변필성 연구위원 | University of Arizona 지리학 박사
김진범 책임연구원 | University of Tsukuba 도시 및 지역계획학 박사
이미영 책임연구원 | University of Wisconsin–Madison 교통공학 박사
김은정 책임연구원 | Texas A&M University 도시 및 지역계획학 박사
하수정 책임연구원 | University of Illinois at Urbana–Champaign 도시 및 지역계획 박사
강민규 연구원 | 서울대학교 도시계획학 석사
이윤석 연구원 | 고려대학교 도시계획 및 설계학 석사

수도권정책

이동우 선임연구위원 | University of Tsukuba 도시 및 지역계획학 박사
김태환 선임연구위원 | University of Newcastle upon Tyne 지리학 박사
김광익 연구위원 | 성신여자대학교 지리학 박사
윤영모 연구원 | 안양대학교 도시정보공학 박사과정 수료

산업입지

권영섭 선임연구위원 | 서울시립대학교 행정학 박사
류승한 연구위원 | 동국대학교 지리학 석사
장철순 연구위원 | 서울대학교 도시계획학 박사과정 수료
강호제 연구위원 | Cleveland State University 도시정책학 박사
서연미 책임연구원 | 서울대학교 지리학 박사

주요 연구성과

2011
- 공공과 민간의 참여를 통한 산업단지 재생사업의 효율적 추진방안 연구
- 국가산업단지 내 미개발용지의 활용방향 연구
- 녹색성장형 지역경쟁력 강화 방안 연구: 수도권을 중심으로
- 사회통합을 위한 지역적 대응과제: 지역사회통합지수의 개발 및 활용 방안
- 수도권 스마트 성장관리를 위한 산업입지정책 연구

2010
- 건강도시 구현을 위한 공간계획 및 정책방안 연구
- 녹색성장시대를 선도하는 산업입지정책의 발전방향
- 수도권의 세계도시화 전략 연구
- 임대전용산업용지 공급 활성화 방안 연구
- 지역경쟁력 강화를 위한 지역발전 계획제도의 운영실태와 개선방안

2009
- 국가경쟁력 제고를 위한 국토재생 전략 연구
- 수도권 발전전략 연구
- 신성장산업의 입지패턴 분석을 통한 산업입지정책 개선방안 연구
- 지역개발사업의 통합적 추진모형 구축 및 적용방안(Ⅱ)
- 지역경제살리기를 촉진하기 위한 기업의 지방투자 활성화 방안

2008
- 국토경쟁력 강화를 위한 광역경제권 설정 및 발전구상
- 미래 국토균형발전을 위한 다핵도시체계 확립과 육성 방안
- 지역개발사업의 통합적 추진모형 구축 및 적용방안(Ⅰ)

2007
- 국가균형발전을 위한 지역전략산업 클러스터 촉진방안

2006
- 공공기관의 원활한 지방이전을 위한 계획수립방안 연구
- 분권화시대 중앙정부 지역정책 방향 연구: 국제비교분석을 중심으로
- 수도권의 계획적 관리를 위한 기초연구

도시연구 본부

Urban Research Division

도시연구본부는 시민이 행복하게 살아갈 수 있는 도시환경을 조성하기 위하여 공공에서 추진할 필요가 있는 정책과 제도를 연구하는 것을 주요 업무로 하고 있습니다. 이를 위해 도시가 가져야 할 모습으로서 활력 있는 도시, 편리한 생활도시, 매력적인 문화도시, 지속가능한 생태도시를 만들기 위한 정책방안들을 모색합니다. 실천단계에서는 시민사회를 중심으로 정책방안을 추진해나갈 수 있는 방법론을 검토하기 위하여 도시계획과 설계, 도시개발, 도시재생 등에 관한 법 · 제도 발전방안도 제시합니다.

도시연구본부는 연구원 내 도시재생지원센터, 문화국토연구센터, 국가도시방재연구센터, 건강장수도시연구센터 등과도 긴밀하게 협력하여 연구를 진행하고 있습니다.

분야별 연구진

도시정책

박재길 선임연구위원 | 부원장 | University of Tokyo 공학 박사
김상조 연구위원 | 서울대학교 환경조경학 석사
조판기 연구위원 | 서울시립대학교 행정학 석사
박세훈 연구위원 | 서울대학교 행정학(도시계획) 박사
왕광익 책임연구원 | University of Tokyo 도시공학 박사
김은란 책임연구원 | Cornell University 지역과학 박사
정윤희 책임연구원 | 연세대학교 도시공학 석사
이진희 연구원 | 연세대학교 도시공학 석사

도시계획 및 설계

민범식 선임연구위원 | University of Tokyo 도시공학 박사
김성수 책임연구원 | 서울대학교 공학 석사
이범현 책임연구원 | 서울대학교 도시계획학 박사
김중은 책임연구원 | University of Tokyo 도시공학 박사과정 수료
김재철 책임연구원 | Georgia Institute of Technology 도시설계학 박사
정소양 연구원 | University of Illinois at Urbana–Champaign 도시 및 지역계획학 석사

도시재생

김현식 선임연구위원 | Princeton University 도시계획학 박사
유재윤 선임연구위원 | Texas A&M University 도시경제학 박사
이왕건 연구위원 | Texas A&M University 도시 및 지역계획학 박사
박정은 책임연구원 | 가천대학교 도시계획학 석사
이승욱 연구원 | 한양대학교 도시공학 학사
박근현 연구원 | 서울대학교 조경학 석사

도시개발

손경환 선임연구위원 | 한양대학교 경제학 박사
박은관 연구위원 | 서울대학교 환경조경학 석사
김명수 연구위원 | 서울대학교 조경학 박사
김동근 책임연구원 | 서울대학교 도시공학 박사

주요 연구성과

2011
- 도시재생을 위한 문화클러스터 활용방안 연구
- 도시정책 패러다임 변화에 따른 토지이용규제방식의 개선방안 연구
- 서민지향적 융합형 도시재생 방안
- 지역자산 활용형 도시재생전략에 관한 연구

2010
- 다문화사회에 대응하는 도시정책 방향 연구(II)
- 신도시개발에 따른 도시시설기준 보완 연구
- 인구감소에 대응한 바람직한 도시정책 방향
- 취약계층을 배려한 도시재생정책 방향에 관한 연구
- 한국의 도시화과정과 정부정책에 관한 연구

2009
- 건강도시를 위한 도시계획 및 설계요소 연구
- 녹색성장형 국토발전전략연구 – 토지이용부문
- 도시재생사업에 따른 저소득층 이주패턴 및 정착방안 연구
- 도시재생을 위한 커뮤니티 비즈니스 지원방안 연구

2008
- 시민참여형 도시정비를 위한 시민역량 강화방안
- 중심시가지 환경개선을 위한 도시재생 전략 연구

2007
- 건강도시를 위한 도시계획 및 설계요소 연구
- 공공성을 고려한 도시계획시설의 합리적 공급방향
- 도시주변부 녹지지역의 계획적 관리를 위한 경제적 보상방안에 관한 연구
- 커뮤니티 중심의 도시정비 활성화 방안

2006
- 도시관리계획의 토지이용관리 기능 제고방안 연구
- 혁신도시 기본구상을 위한 방향설정 연구

국토환경 · 수자원 연구본부

Environment & Water Resource Research Division

국토의 지속가능한 성장과 국민의 삶의 질 향상을 목표로 국토환경, 수자원, 문화 · 역사, 관광, 건강장수도시 구축 등의 분야를 담당하고 있습니다.
국토의 환경계획을 선도하기 위하여 산림, 녹지, 하천, 해안 등의 환경과 생태계를 중시하는 국토의 계획적 관리를 연구하고 있으며 기후변화에 적응할 수 있는 수자원관리, 방재국토 등의 연구를 수행하고 있습니다. 다음으로 역사를 바탕으로 한 품격 있는 문화국토의 실현과 건강한 도시생활 및 고령화사회에 대비한 건강장수도시연구를 진행하고 있습니다.

이러한 기능을 수행하기 위해 문화국토연구센터, 국가도시방재연구센터, 건강장수도시연구센터 등 3개 센터와 융복합 연구를 추진하고 있습니다.

분야별 연구진

국토환경정책

최영국 선임연구위원 | Agricultural University of Norway 조경학 박사
김선희 선임연구위원 | 서울시립대학교 공학 박사
이문원 책임연구원 | 서울시립대학교 도시공학 박사과정 수료
박종순 책임연구원 | University of Cambridge 환경지리학 박사
구형수 연구원 | 서울대학교 도시계획학 석사

수자원

김종원 선임연구위원 | West Virginia University at Morgantown 자원경제학 박사
박태선 연구위원 | 한양대학교 수공 및 환경공학 박사

방재

심우배 연구위원 | 홍익대학교 공학 박사
한우석 책임연구원 | University of Utah 토목학 박사

문화국토

채미옥 선임연구위원 | 서울시립대학교 공학 박사

건강장수

양진홍 연구위원 | 중앙대학교 도시 및 지역계획학 박사과정 수료

주요 연구성과

2011
- 기후변화 대응 물관리 정책방안 연구
- 녹색국토 구축을 위한 강(江) · 산(山) · 해(海) 통합관리 추진방안 연구
- 녹색도시 구현을 위한 대중교통회랑 구축방안
- 녹색성장 · 광역 · 통합시대의 선진적 수자원 관리방안 연구(I)
- 녹색성장형 건강도시의 경제적 가치추정 및 활성화방안 연구
- 한국형 국토발전 실천전략 연구(II)

2010
- 기후변화에 대응한 지속가능한 국토관리 전략(III)
- 기후변화에 안전한 재해통합대응 도시구축방안 연구(II)
- 저탄소 녹색국토지수 개발 및 적용 연구
- 한국형 국토발전 실천전략 연구(I)

2009
- 건강도시를 위한 도시계획 및 설계요소 연구 : 도시환경요소가 비만에 미친 영향을 중심으로
- 국토관리분야의 사회적 자본 확충방안(II)
- 기후변화에 대응한 지속가능한 국토관리 전략(II)
- 기후변화 완화 및 적응을 위한 정책과제 도출
- 기후변화에 안전한 재해통합대응 도시 구축방안 연구(I)
- 녹색성장형 국토발전 전략 연구
- 한국형 국토발전모형 정립 연구

2008
- 건강 · 문화 · 생태회랑의 구축 전략 연구
- 국토관리 분야의 사회적 자본 확충방안(I)
- 기후변화에 대응한 지속가능한 국토관리 전략(I)
- 재해에 안전한 도시 조성을 위한 방재도시계획 수립방안 연구

2007
- 국토자원의 효율적 관리를 위한 보호지역의 위계정립 및 관리방안
- 도시녹지의 분포특성에 기초한 녹지총량산정에 관한 연구
- 미래 삶의 질 개선을 위한 국토 어메니티 발굴과 창출전략 연구
- 도시주변부 녹지지역의 계획적 관리를 위한 경제적 보상방안 연구

2006
- 개발제한구역의 친환경적 보전 및 관리를 위한 내셔널트러스트 도입방안 연구
- 국토의 자연훼손 진단 및 대책에 관한 연구
- 물 수요관리 평가모형의 구축방안 연구

주택토지 연구본부

Housing & Land Research Division

주택토지연구본부는 정부의 정책방향을 선도하고, 정책수요에 적시 대응하며, 국가적 연구사업을 적극적으로 수행하기 위해 노력하고 있습니다. 또한, 국민의 삶의 질 향상과 국가경제의 발전을 위해 주택, 토지 및 건설경제와 관련된 시장분석, 정책개발 및 법 · 제도 개선을 위한 연구를 수행하고 있습니다.

주요 연구분야는 첫째, 부동산 시장분석 및 전망, 부동산 정책개발 및 정책효과 분석 등 부동산 시장연구, 둘째, 주택종합계획수립, 주거실태조사, 주거복지평가 등 주거복지정책연구, 셋째, 토지정책의 평가 및 개발, 토지이용 및 개발제도, 토지수급 및 관리 등 토지정책연구, 넷째, SOC · 건설경기 동향, SOC 투자 및 정책평가, 건설산업 및 제도 등 건설경제연구입니다.

분야별 연구진

주거복지

김영표 선임연구위원 | 가천대학교 도시계획학 박사
배순석 선임연구위원 | University of Washington 도시계획학(정책분석) 박사
김혜승 연구위원 | 경희대학교 이학(주거정책) 박사
천현숙 연구위원 | 연세대학교 사회학 박사
강미나 연구위원 | The Pennsylvania State University 경제학 박사
이형찬 책임연구원 | 고려대학교 경제학 석사
박미선 책임연구원 | Cleveland State University 도시정책학 박사
박 준 책임연구원 | University of London 경제학 박사

토지이용 및 개발

진정수 선임연구위원 | 건국대학교 행정학 박사
정희남 선임연구위원 | University of Hawaii at Manoa 정치학 박사
최혁재 연구위원 | 건국대학교 행정학 박사
최 수 연구위원 | 서울시립대학교 도시행정학 박사
김승종 책임연구원 | 서울시립대학교 법학 박사
손학기 책임연구원 | 서울대학교 지리학 박사

건설경제 및 민간투자

윤하중 연구위원 | 가천대학교 공학 박사
김성일 연구위원 | 서울대학교 행정학 박사
이승복 연구위원 | 단국대학교 경영학 박사
김민철 책임연구원 | 서강대학교 경제학 석사
배유진 연구원 | 서울대학교 경제학 석사

부동산시장 분석

김근용 선임연구위원 | KAIST 경영공학 박사
지대식 선임연구위원 | 서울대학교 행정학 석사
이수욱 연구위원 | 한양대학교 문학 석사
변세일 책임연구원 | 경북대학교 경제학 박사
박천규 책임연구원 | 한양대학교 경제학 박사
전성제 책임연구원 | 서울대학교 지리학 석사

주요 연구성과

2011
- 경기변동기의 SOC 투자 효과 분석 및 정책방안 연구
- 도시정책 패러다임 변화에 따른 토지이용규제방식의 개선방안 연구
- 부동산정책 시뮬레이션 모형 개발과 정책결정지원시스템 구축(I)
- 사회 · 경제구조 전환기의 주택정책 패러다임 정립 방안 연구
- 자연친화적 산지관리계획 수립방안 연구
- G20시대의 국토인프라분야 글로벌개발협력과 시장진출전략

2010
- 농어촌지역 삶의 질 제고를 위한 농어촌 뉴타운사업 발전방안
- 부동산산업의 발전방향과 향후 과제
- 부동산시장 선진화 시스템 구축 연구(III)
- 비수도권 인구정체형 도시의 주거문제와 정책방안 연구
- 산줄기 · 물줄기를 고려한 산지 구분 및 효율적 관리방안 연구
- 자원개발연계형 해외건설 및 플랜트 진출지원 방안 연구(II)
- 장애인 주거실태와 주거대책 연구
- 저소득층 주거안정과 내집마련을 위한 정책방안 연구
- 주거안전망 구축 방안 연구

2009
- 도시용지 공급확대에 따른 토지시장 관리방안 연구
- 수요 지향적 주택공급 프로그램에 관한 연구
- 보금자리주택단지의 사회적 혼합방안 연구
- 부동산시장 선진화 시스템 구축 연구(II)
- 주거다양성 제고를 위한 단독주택시장의 구조적 분석과 정책방안 연구
- 자원개발 연계형 해외건설 및 플랜트 진출지원 방안 연구(I)
- 지역경제 활성화에 따른 건설산업 역할강화 방안

2008
- 부동산시장 선진화를 위한 리츠제도 활성화 방안
- 부동산시장 선진화 시스템 구축 연구(I)
- 서민 주거복지 확대정책의 평가와 향후 정책방향
- 주택정책평가모형 개발과 정책효과분석 연구
- 투자자국가소송(ISD)에 대비한 토지규제 개선연구

2007
- 노인주거복지 제고를 위한 종합계획 수립 연구
- 선진사회를 향한 토지정책 방향 및 추진전략 연구(II)
- 주택수급여건 변화에 대응한 주택공급체계 개편방안 연구
- 해외건설 재도약을 위한 건설업 경쟁력 강화 방안

2006
- 건설 수요구조의 변화 전망과 대응 방안 연구
- 도시주거공간의 사회통합 실현방안 연구
- 선진사회를 향한 토지정책방향 및 추진전략 연구(I)

국토인프라 연구본부

Infrastructure Research Division

국토인프라연구본부는 기후변화와 글로벌 경쟁시대에 부응하는 교통인프라 정책방향 수립을 위해 전국 도로망 · 철도망 계획, 광역종합교통정책, 국가물류정책 및 계획, 대중교통 활성화를 위한 녹색교통 정책 개발 등 국가 및 권역, 도시차원에서의 주요 교통정책 및 계획을 선도적으로 수립하고 있습니다.

중점 연구분야로 국가 및 권역 발전 지원을 위한 주요 교통정책 개발, 연계교통 기반 중장기 교통투자 계획 수립, 공간구조와 연계한 교통축 개발계획 수립, 도로 · 철도 간선교통망계획 수립, 한반도 및 동북아 발전과 관련한 국제물류교통 계획 및 녹색물류정책, 지능형 교통체계(ITS)의 표준화 연구 등을 수행하고 있습니다.

분야별 연구진

교통계획

이춘용 선임연구위원 | 한양대학교 도시공학 박사, 교통기술사
김흥석 연구위원 | 성균관대학교 산업공학 학사
김호정 연구위원 | 홍익대학교 도시계획학 박사
고용석 책임연구원 | 한양대학교 교통공학 박사과정 수료
김종학 책임연구원 | 한양대학교 교통공학 박사
윤서연 책임연구원 | University of California, Santa Barbara 지리학(교통) 박사

물류정책

류재영 선임연구위원 | 한양대학교 도시 및 교통계획학 박사
임영태 연구위원 | 서울시립대학교 도시공학 박사

도시 · 생활교통

조남건 선임연구위원 | 서울대학교 교통공학 박사, 교통기술사
정진규 연구위원 | Portland State University 도시학 박사
김혜란 책임연구원 | 서울대학교 교통공학 박사, 교통기술사
서민호 연구원 | 고려대학교 도시계획 및 설계학 박사과정 수료

첨단교통

이상건 선임연구위원 | Virginia Tech 교통공학 박사
오성호 연구위원 | University of Wisconsin-Madison 교통공학 박사
이백진 연구위원 | Hiroshima University 교통공학 박사
김준기 책임연구원 | Washington University in St. Louis 교통시스템공학 박사

SOC정책

정일호 선임연구위원 | University of Leeds 교통계획학 박사, 교통기술사
박종일 연구원 | 홍익대학교 도시계획학 석사

SOC투자

안홍기 연구위원 | 서강대학교 경제학 박사

주요 연구성과

2011
- 공정한 사회를 위한 인프라 정책의 사회적 형평성 제고 방안 연구
- 국토교통인프라의 최저서비스기준 정립에 관한 연구
- 인구구조 변화에 대응한 교통정책 수립
- 한 · 중 간 전략적 복합물류시스템 구축 및 협력방안 연구
- U-국토 환경에 대비한 교통수요예측기법의 개발 및 적용방안 연구

2010
- 고속대중교통체계 중심의 도시권 공간구조 형성방안
- 국가물류경쟁력 강화를 위한 복합교통수단 연계운송체계 구축 방안 연구
- 스마트 인프라 투자 평가 방법론
- 주택정책과 교통정책 연계성 강화 방안

2009
- 자전거 도난 및 방치예방을 위한 자전거등록제도 시행모형 연구
- 전환기의 사회간접자본(SOC) 투자정책 재정립 방안(II)
- 지속가능한 교통 실현을 위한 모빌리티 매니지먼트 도입방안 연구

2008
- 승용차 이용자가치를 고려한 교통정책 수립방안 연구
- 전국 도로망체계 발전방안 연구(II)
- 항만배후단지의 물류비즈니스모델에 기초한 물류정책방향
- SOC 건설 사업비 합리성 제고를 위한 추정체계 개선 방안 연구

2007
- 자전거 이용활성화를 위한 제도개선 방안 연구
- 전국 도로망체계 발전방안 연구(I) – 국토간선도로망 구축 성과평가와 재편 구상
- 한국형 부가가치물류클러스터 창출 방안 연구

2006
- 교통서비스 지표 개발 및 활용방안 연구
- 도로정비기본계획 재정비 수립 연구
- 전국 무역항 항만 배후단지 개발 기본 계획
- 지역개발사업의 효율적 추진을 위한 SOC투자 연계 집행방안 연구
- SOC 재정사업의 사후평가모형 구축방안 연구
- u-City의 지능형교통체계(ITS) 구축방안 연구

국토정보 연구본부

Geospatial Information Research Division

국토정보연구본부는 국토정보의 효율적인 생산, 활용, 분석 등을 위한 정책, 계획, 기술, 방법 등을 연구하고 있습니다. 이를 위해 국토정보연구본부는 선진 사회에서 새로운 가치창출의 기반이 되는 국토정보 기술 및 지식의 연구개발을 선도하고 있습니다. 앞으로 국토정보연구본부는 국토정보 기술 및 지식 생태계의 허브가 되고자 합니다.

중점 연구분야는 국가공간정보인프라(NSDI) 정책 및 계획, 공간정보시장 분석, 공간정보기술 개발전략, 공간의사결정지원체계, u-City, 공간정보기술의 글로벌화 전략 등이며, 이 외에도 관련 국제세미나를 정기적으로 개최하고 있습니다.

분야별 연구진

공간정보인프라

최병남 선임연구위원 | KAIST 경영정보공학 박사
사공호상 선임연구위원 | 서울시립대학교 도시계획학 박사
박종택 연구위원 | 중앙대학교 도시 및 지역계획학 박사과정 수료
한선희 연구위원 | 동국대학교 전자계산학 학사
김미정 연구위원 | 건국대학교 지리학 박사
조춘만 책임연구원 | Texas A&M University 도시 및 지역학 박사
강혜경 책임연구원 | 부산대학교 지형정보공학 박사

스마트정보화

정문섭 연구위원 | 인하대학교 지리정보공학 박사과정 수료
김 걸 연구위원 | Florida State University 지리학 박사
이재용 책임연구원 | The Ohio State University 지리학 박사

공간정보분석

임은선 연구위원 | 건국대학교 지리학 박사
김대종 연구위원 | State University of New York 지리학 박사
이영주 책임연구원 | KEIO University Media and Governance 박사
김동한 책임연구원 | University College London 계획학 박사
성혜정 연구원 | 서울대학교 환경조경학 석사

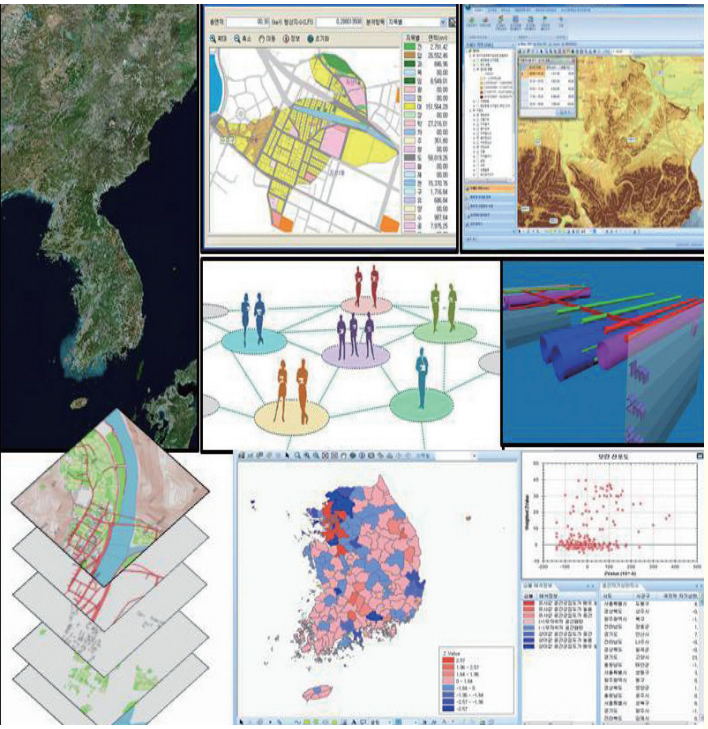

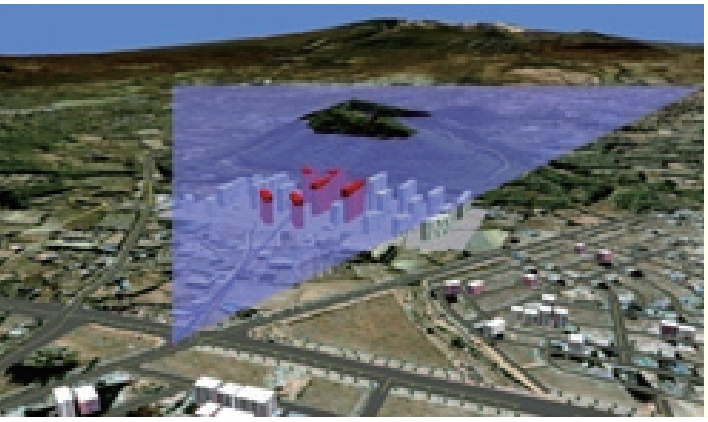

주요 연구성과

2011
- 국토정책 시뮬레이션 모형의 구축 연구(Ⅱ)
- 서민경제 안정을 위한 지역상권 활성화 방안 연구
- 스마트사회의 공간정보정책 정립방안 연구
- 시공간패턴분석을 통한 토지이용변화 예측 및 활용방안 연구
- 차세대 디지털통합공간 실현방안 연구(Ⅲ)

2010
- 계획적 국토관리를 위한 공간정보 이용실태 및 개선방안
- 공간정보 융복합 가치사슬과 산업 파급효과 분석 연구
- 광역경제권 경쟁력 강화를 위한 공간구조 진단 및 공간활용도 제고방안
- 국토정책 시뮬레이션 모형의 구축 연구(Ⅰ)
- 차세대 디지털 통합공간 실현방안 연구(Ⅱ)
- KOPSS 기반 국가기간교통망 통합계획기법 적용연구

2009
- 국토정책의 시뮬레이션 체계 구축 전략
- 사회적 약자를 위한 국토공간정보 구축전략 연구
- 차세대 디지털 통합공간 실현방안 연구(Ⅰ)
- 한국형 국가공간정보인프라 모델정립 및 글로벌화 전략 연구
- GIS를 활용한 울릉도와 독도의 지리 및 지형 연구

2008
- 국토정보화 혁신을 위한 지능형 국토 추진방안(Ⅱ)
- 도시계획과정의 GIS기반 주민참여 모형 개발 및 적용방안에 관한 연구
- 지자체 공간정보화 수준분석 및 역량 제고방안

2007
- 공간정보 패러다임 변화에 대응한 국가GIS 전략 연구
- 국토정보화 혁신을 위한 지능형국토 추진방안(Ⅰ)
  : 개념과 기본모형 정립을 중심으로
- 국토정책의사결정지원체계 구축을 위한 기반 연구
- 디지털국토 기반조성을 위한 통합교통정보 인프라 구축방안
- u-City 구현을 위한 계획체계 정비방안 연구

2006
- 방재국토 구축을 위한 GIS활용방안 연구(Ⅱ)
  : 지능형 도시방재정보체계 추진방안
- 시공간통합 국토시뮬레이션모형 개발 연구(Ⅱ)
  : 국토정책 시뮬레이션을 위한 시공간통합모형 개발방안
- u-City(時空自在도시) 구현을 위한 국가전략 연구

글로벌개발 협력센터

Global Development Partnership Center

글로벌개발협력센터는 세계경제의 동반발전과 개도국 등 저소득국가의 개발을 촉진하기 위해 2010년 12월 설립되었습니다. 글로벌개발협력센터는 국토연구원이 지난 33년간 축적한 국토개발의 지식과 경험을 바탕으로 교육, 컨설팅, 계획수립 등을 통하여 개발도상국을 지원하고 있습니다. 보다 효과적인 지원을 위하여 세계은행, 아시아개발은행 등 국제기구와 긴밀히 협력하고 있으며 이를 통해서 글로벌 네트워크를 형성하고 있습니다.

교육은 개발도상국의 공무원을 대상으로 실시하며 지식과 정보 그리고 경험을 공유하는 데 목적을 두고 있습니다. 개발컨설팅은 개발도상국의 중앙 또는 지방정부를 대상으로 실시하며, 도시개발, 주택건설, 인프라개발 등 국토개발관련 정책과 계획 수립에 중점을 두고 있습니다. 이 외에도 민간기업과 정부 간의 가교역할을 위해 해외개발 · 협력분야의 국내외 전문가들과 함께 '글로벌개발협력포럼' 을 개최하고 있으며, 관련 정기간행물을 발간하여 다양한 정보를 제공하고 있습니다.

주요 기능

Education

- 국토개발의 경험과 노하우 전수를 위한 연구 교육 · 연수
- 고속도로 건설, 대규모 산업단지 개발, 도시개발, 토지 및 주택개발, 고속철도와 전철 건설, ITS, 국제공항과 항만 개발, 수자원 개발, 관광문화단지 개발과 친환경 녹색성장 등

Planning

- 국토의 정책개발, 공간계획 수립 및 지원
- 국토종합계획, 지역계획, 도시계획 등 각종 공간개발계획의 수립

Consulting

- 국토개발 관련 사업 발굴, 사업수행 컨설팅
- 국토정책, 토지정책, 주택정책, 국토 및 지역계획, 도시계획, 스마트시티, 녹색성장 등 국토개발 관련 정책 및 계획수립 및 개발협력 사업수행에 관한 컨설팅

Contribution

- 개발도상국가(수원국)의 발전에 기여
- 세계의 균형발전과 지속가능한 개발에 기여
- 경제영토 확장으로 우리나라 국익에 기여

연구진

글로벌개발협력정책

사공호상 선임연구위원 | 서울시립대학교 도시계획학 박사

조진철 연구위원 | Portland State University 도시 및 지역계획학 박사

글로벌개발협력 계획 및 컨설팅

이상건 선임연구위원 | Virginia Tech 교통공학 박사

2011년도 주요 성과

교육연수

- EPC + 6주 연구연수: 도시계획 및 개발과정
- EPC + 6주 연구연수: 도시계획 및 정책과정
- KOICA 위탁연수: 도시 및 지역개발 정책과정
- ASEAN국가 물류정책과정
- IDB-KSP ICT를 활용한 중남미 신흥도시 개발전략 수립과정
- 베트남 고위공무원 교통인프라 정책개발과정

컨설팅

- IDB-KSP 지속가능한 신흥도시 플랫폼 설계 및 시행사업
- 베트남 건설부(MOC) 도시개발 정책자문
- 베트남 토지행정청(GDLA) 토지행정 정책자문
- 베트남 사회대책 기금제도 정책자문
- 카자흐스탄 국토 및 토지정책 자문
- 태국 옴부즈만 국토개발정책 자문
- 중국 국무원 발전연구중심 방문단 정책자문
- 일본 국제동아시아센터 방문단 정책자문

연구개발

- KSP 발전경험 모듈화사업: 한국의 서민주택 건설 및 공급정책
- KSP 발전경험 모듈화사업: 한국의 신도시개발
- 국토해양분야 발전경험 모듈화사업
- 국토해양분야 ODA 활성화방안 연구
- 국제협력 기본계획 수립을 위한 로드맵 연구

글로벌 협력

국토연구원은 글로벌 연구지원 · 교류활동 기반을 강화하고 있습니다. 2010년 글로벌개발협력센터(GDPC)를 설치하여 개발도상국의 국토정책 자문 및 교육과정을 활성화하고 지구촌 공동발전을 위한 국제프로젝트 발굴 및 추진에 앞장서고 있습니다.

국토연구원이 만드는 우리 국토 2 동북아 물류 허브, 부산항

관련 수행연구 한 · 중간 전략적 복합물류시스템 구축 및 협력방안 연구(2011)
G20시대의 국토인프라 분야 글로벌 개발협력과 시장진출전략(2011)
자원개발연계형 해외건설 및 플랜트 진출 지원방안 연구(II)(2010)
글로벌 통합 물류체계 연결을 위한 한국형 Port Biz Valley 구축방안 연구(2009)

개도국 지원 연수프로그램

국토연구원은 지구촌 공동성장과 공존 및 선진국과 개도국 간의 지식 격차 최소화에 기여하기 위하여 여러 가지 정책을 추진하고 있습니다. 이러한 노력의 일환으로 국토연구원 글로벌개발협력센터에서는 개도국의 연수생을 초청하여 한국의 경제개발과 지역개발, 국토개발 과정에서 축적한 경험과 기술전수, 정책사례 소개 및 개도국의 발전에 필요한 인재양성을 지원하고 있습니다. 개도국의 연수생을 위한 프로그램에는 '국토 및 지역개발정책 과정', 베트남 고위공무원을 대상으로 하는 '도시관리정책 과정', 한국국제협력단의 위탁으로 시행하는 '도시 및 지역개발정책과정' 등이 있습니다.

연수프로그램의 특징

- 연구(Research)와 컨설팅(Consulting)이 유기적으로 연계된 "연구 · 연수프로그램" 입니다.
- 개도국 공무원 및 전문가를 위한 일대일 맞춤형 교육입니다.
- 사후 평가 등 다단계 환류 연구연수 시스템을 운영하고 있습니다.
- 일방적인 주입식 교육이 아닌 자기주도형 감성 프로그램을 운영하고 있습니다.
- 교육연수자와 개도국의 요구를 반영한 협력형 교재를 개발하고 있습니다.



해외개발 컨설팅(Consulting)

해외개발 컨설팅 사업은 개발도상국의 중앙정부와 시정부를 대상으로 국토 · 지역 · 도시 · 교통 분야에서의 정책 및 계획 수립을 주요 업무로 하고 있습니다. 개발컨설팅을 위한 인적기반 조성과 콘텐츠 개발을 위한 세부 업무들을 수행하고 있으며, 보다 효율적인 개발 컨설팅 프로젝트 수행을 위하여 단계별 전략을 수립하여 운영하고 있습니다. 컨설팅 사업은 특성상 국제개발은행 발주 사업이나 KSP사업 등 연구프로젝트 형태의 '개발컨설팅' 과 각국의 수요에 따른 특정주제에 대한 단기교육 형태의 '정책컨설팅' 이 있습니다.

글로벌 교류·연구협력

국토연구원은 해외 대학 및 연구소 등과 자매결연을 확대하여 세계 각국의 전문가와 정보를 교류함으로써 연구성과의 질적 개선을 유도하고, 연구활동의 전문화 및 국제화를 주도하고 있습니다. 세계은행의 Urbanization Knowledge Platform(UKP) 핵심파트너로 참여하고 있으며, 2012년도 EAROPH 세계대회를 유치하는 성과를 거두기도 하였습니다. 또, OECD, 세계은행과 조인식을 개최하여 연구협력을 강화하고 UNDP, ADB 등 국제기구 및 KOICA(한국국제협력단) 등 해외협력기구와 연계하여 다양한 활동을 전개하고 있습니다.

자매결연기관

- 네덜란드 국제신도시연구소
- 독일 함부르크 하펜시티대학교 도시생태 및 환경계획연구소
- 러시아 러시아 극동연방대학교
- 미국 워싱턴대학교 건설환경대학, 워싱턴대학교 도시설계 및 계획학과, 메릴랜드대학교
- 베트남 베트남 건축도시지역계획연구원, 하노이 건축대학교, 베트남 건설공무원연수원
- 영국 런던대학교 바틀렛 도시계획대학
- 이집트 국토계획청, 카이로대학교 건축공학과
- 일본 쓰쿠바대학교, 히로시마대학교 국제개발협력대학원, 종합지구환경학연구소, 국토정책종합연구소
- 중국 토지감측규획원, 저장대학교
- 카자흐스탄 JSC 경제연구원
- 세계은행, 세계은행 Urbanization Knowledge Platform(UKP)

학술교류

국토연구원은 선진국 및 국제기구와 공동으로 국제세미나를 개최하여 우리나라의 국토관련 연구 및 정책 홍보에 커다란 성과를 거두고 있습니다. 다양한 분야를 연구하고 있는 각국의 교수, 공무원 등 관계 전문가들이 모여 국토관련 선진화 방안을 모색하는 등 국토연구원은 글로벌 싱크탱크로서 그 역할을 다하고 있습니다.

주요 국제세미나 개최 현황

행사기간	행사명
2012. 10. 16~19	세계은행 – 국토연구원 UKP 남아시아 지역 워크숍
2012. 6. 29	도시재생과 콤팩트시티 국제 컨퍼런스
2012. 5. 22	2012년도 한 · 중 국토정책 국제세미나: 균형발전을 위한 국토정책과 과제
2102. 4. 27	2012 OECD 한국도시정책보고서 발표 및 토론회
2011. 12. 16	콤팩트시티에 관한 OECD – 국토연구원 워크숍
2011. 11. 18	환황해권(한 · 중 · 일) 상생협력을 통한 새만금 발전방향에 관한 국제세미나
2011. 10. 13	UN – Habitat와 한국 시민사회 · 공공부문과의 협력 강화를 위한 세미나
2011. 7. 14	2011년 OECD – KRIHS 국제세미나
2011. 6. 30 ~ 7. 1	세계은행–국토연구원 UKP 동아시아 런칭세미나
2010. 12. 13 ~ 12. 14	세계은행–국토연구원 공동 워크숍: 도시화 – 한국과 국제경험의 교훈
2010. 10. 12	2010년도 한 · 중 국토정책 국제세미나: 저탄소 성장과 국토정책
2010. 10. 8	2010년 OECD – KRIHS 국제세미나: Compact City
2010. 9. 2	신의주 – 단둥의 연계발전에 대한 한 · 중 워크숍
2010. 9. 1	제14차 GIS국제세미나: 스마트국토 구현을 위한 공간정보 활용방안
2009. 11. 9 ~ 11. 11	세계은행 – 국토연구원 공동 정책세미나 "녹색성장: 지역개발 패러다임의 전환"
2009. 11. 4	글로벌 변화와 도시정책에 관한 국제세미나
2009. 10. 27	새만금 명품복합도시 개발을 위한 국제 심포지엄
2009. 10. 22	한국 – 베트남 주간 "국토발전포럼"
2009. 10. 13	2009 한 · 중 토지정책 국제세미나: 금융위기와 부동산정책 방향
2009. 9. 24	한반도의 비전과 발전 전략에 대한 국제워크숍
2009. 9. 10	제13차 GIS국제세미나: 공간정보산업의 동향과 전망
2009. 8. 20	동북아 초국경적 지역발전과 도시전략 연구 국제 워크숍
2009. 5. 15	이용자 맞춤형 대중교통시스템에 관한 한일국제공동세미나
2009. 4. 30	백제역사문화도시 조성방안을 위한 국제심포지엄

소통과 문화

국토연구원은 공동체 조직문화의 기반을 구축하고 있습니다. 창의 · 도전적 연구활동을 지원하고 Collective Intelligence를 위한 소통공간 조성 및 분권화를 강화하고 있습니다. 연구원 구성원의 단합과 자율 · 창의성을 바탕으로 국토연구원의 새로운 가치관을 공유함으로써 보람된 일터로 자리잡고 있습니다.

국토연구원이 만드는 우리 국토 3 2018년 동계올림픽 개최지 평창

관련 수행연구 2018 평창 동계올림픽 특구 종합계획 수립 연구(2012)

공동체 문화

국토연구원에서는 '위대한 KRIHS 일터 만들기: Great Work Place'를 추진하고 있습니다. 또, Love one another의 관점에서 전 직원이 함께 할 수 있는 다양한 행사를 기획, 개최하고 있습니다. 일하는 즐거움과 보람을 가질 수 있도록 건강하고 행복한 조직문화 재창출에 지속적인 노력을 기울일 계획입니다.

Great Work Place 프로젝트

세계문화유산으로 등재된 양동마을 답사, 고 이태석 신부의 일대기를 다룬 영화 '울지마 톤즈' 관람, 월드컵 경기응원 등 전 직원을 대상으로 실시한 Great Work Place 프로젝트는 건전한 조직문화를 가꾸는 데 큰 성과를 거두고 있습니다.

Love one another

지식공유(Learn one another)를 통해 누구나 공부하는 분위기를 조성하고, 가까운 동료에게 지식을 나눠주는 독서토론회는 연간 50회 이상 실시되고 있습니다. 이를 통해 서로 공유하는 조직문화(Love one another)를 일구어 국토연구원은 최상의 건강성을 유지하고 있습니다.

사회공헌

국토연구원에서는 국민을 위한 기관으로서의 올바른 역할과 사회적 책임을 성실히 이행하기 위해 2006년부터 안양시노인복지관에서 봉사활동을 전개하고 있습니다. 봉사조직을 조직적으로 구성하고, 지속적인 참여를 통해 제18회 전국자원봉사대축제에서는 거버넌스상을 수상하기도 하였습니다.

동호회

국토연구원에서는 각종 동호회를 활성화하여 회원들 간의 정보교류와 친목을 도모할 수 있도록 지원하고 있습니다. 기독신우회, 국불회, 가톨릭교우회, 국토헬스부, 국토농구부, 단전체조회, 국토마라톤회, 배드민턴부, 국토산우회, 영화동호회, 음악회, 축구부, 탁구회, 테니스회 등 다양한 모임이 구성되어 직원들 간 단합과 조화를 이루고 있습니다.

KRIHS
국토자원봉사대

국토연구원 가족식우회

꿈을 담은 독서
일시 : 2011. 6. 25 장소 : 석수청소년문화의집 주최 : 사단법

강원도자연환경연구공원
Gangwon Nature Environment Research Park
환 2011년 국토연구원 연찬회 영
일자: 4. 7(목) 장소: 홍천 대명비발디파크

미래 세대와의 소통

국토연구원에서는 초등학생, 중학생, 고등학생 등 자라나는 청소년들이 국토를 사랑하고 실천하는 마음을 가질 수 있도록 다양한 행사를 개최하고 있습니다. 미래 세대에 대한 국토연구원의 애정과 기대가 결집된 이 행사들은 자라나는 청소년들이 국토에 대한 올바른 가치를 인식하고 국토사랑을 실천할 수 있는 계기가 될 것입니다.

전국 초등학생 국토사랑 글짓기대회

전국 초등학생 국토사랑 글짓기대회는 이 땅의 어린이들에게 삶의 터전인 국토의 중요성과 환경보존의 필요성을 일깨우기 위해 마련하고 있습니다. 수상한 작품들은 매년 발간되는 "국토사랑 글짓기 우수작품집"을 통해 발표되고 있으며, 대상, 금상, 은상 수상작은 어린이 국토연구원 홈페이지(www.krihs.re.kr/krihsChild)에서도 볼 수 있습니다. 단체상을 수상한 학교를 대상으로 국토탐방을 실시하고 있는데, 미래의 국토주역인 어린이들에게 국토체험 학습기회를 제공하고 현장 중심 체험프로그램을 개발하여 국토교육을 활성화하는 데 목적이 있습니다.

전국 국토올림피아드 대회

세계화 시대에서 우리나라의 위상과 글로벌 협력체계의 중요성을 인식하고 국토 탐구를 통한 애국심 고취와 종합적 사고력, 창의력을 함양하기 위해 2011년 6월 처음 개최되었습니다. 전국 중학생 국토올림피아드는 국토에 대한 이해 증진과 다른 나라와의 상호 협력태도를 함양하고 우리나라와 국제사회가 당면하고 있는 각종 국토 문제에 대한 해결능력을 육성하는 데 크게 기여하고 있습니다.

전국 지리올림피아드 대회

전국지리올림피아드는 지리학의 대중화를 위해 2000년부터 매년 전국의 고등학생을 대상으로 실시하여 왔습니다. 우리나라의 위상과 중요성을 인식하고 지리적 안목의 육성을 통한 종합적 사고력과 창의력 함양, 국제사회에 대한 이해 증진과 다른 나라와의 상호 협력태도 함양, 우리나라와 국제사회가 당면하고 있는 각종 문제에 대한 해결능력 육성을 목적으로 추진하고 있습니다.

전국 지리올림피아드 대회

- 참가대상: 전국 고등학교 재학생
- 참가신청: 매년 4월경 신청서 접수
- 주최기관: 국토연구원, 대한지리학회, 국토지리정보원
- 후원기관: 국토해양부, 교육과학기술부, 국토교육협의회, 대한측량협회

전국 초등학생 국토사랑 글짓기대회

- 참가대상: 전국 초등학교 재학생
- 참가신청: 매년 8월경 원고 접수
- 주최기관: 국토연구원, 소년한국일보
- 후원기관: 교육과학기술부, 국토해양부, 국토지리학회

전국 국토올림피아드 대회

- 참가대상: 전국 중학교 재학생
- 참가신청: 매년 3월경 신청서 접수
- 주최기관: 국토연구원, 국토지리학회, 국토교육협의회
- 후원기관: 국토해양부, 한국교육방송공사(EBS)

출판

국토연구원에서는 1978년 개원 이래 약 2천여 종의 연구보고서를 발간하였고, 매년 80여 종의 연구보고서가 발간되고 있습니다. 연구보고서는 관련 분야 연구자들은 물론 행정부, 입법부 등 정책관련기관 및 연구기관, 대학 등에 널리 배포하고 있습니다. 또한 국토관련 연구의 대국민 정보확산을 위해 기획단행본을 지속적으로 발간하고 있으며, 월간 「국토」, 학술지 「국토연구」 및 「건설경제」, 「국토정책Brief」, 「도로정책Brief」, 「Space & Environment」 등 정기간행물과 「연차보고서」, 「브로슈어」 등의 홍보물을 발간하고 있습니다.

학술지 「국토연구」

「국토연구」는 국토관련 연구의 새로운 접근방법과 해석을 제시하는 전문 학술지로서 1982년 창간하여 2012년 3월 현재 통권 72권을 발간하였습니다. 연구자 간 상호 교류 활성화와 연구의욕을 고취시키며 글로벌한 전문학술지로의 자미매김을 목표로 하고 있으며, 연간 4회(3월, 6월, 9월, 12월) 발간하고 있습니다.

「국토연구」에서는 국토관련 연구의 질을 제고하고 연구의욕을 진작시키고자 2002년부터 우수논문상을 제정하여 운영 중입니다. 1년간 국토연구에 게재된 연구논문을 대상으로 최우수 1편, 우수 2편을 선정하여 수상자에게는 상패와 연구장려금을 지급하고 있습니다.

투고안내

- 투고대상: 관계전문가 및 대학원생
- 논문분량: 200자 원고지 80매 이내(A4 15매 이내)
- 논문내용: 국토관련 연구논문 등

논문투고 문의: journal@krihs.re.kr

「국토」

국토 전반에 걸친 국내외 정책동향, 각종 이슈, 인터뷰 등을 수록하는 전문 정보지. 1983년 창간

「건설경제」

우리나라 건설경기, 해외건설동향, 공공부문 활동동향 등의 정보 제공

「Space & Environment」

국토연구원의 주요 연구와 국제활동을 전 세계 40여 개국 관련기관에 소개하는 영문 뉴스레터

「국토정책Brief」

정책 현안에 대한 개선 및 대응방안의 제시, 정책 수립에 필요한 국내외 관련자료의 개략적인 소개 등을 다루는 현안보고서

「도로정책Brief」

국내외 도로정책 동향, 정책의 배경과 주요내용 해설, 도로 관련 최근 소식 소개하는 전문 정보지

문헌정보 서비스

국토분야에 필요한 학술정보를 체계적이고 광범위하게 수집 · 축적하고 원내 · 외 연구자들에게 신속하게 제공하여 국토자원의 효율적인 이용, 개발 등의 연구업무를 지원하고 있습니다. 특히, 250개의 지방자치단체에서 발간하는 지방통계연보는 1960년부터 최근까지 약 99% 이상을 소장하여 연구수행에 매우 귀중한 자료로 활용되고 있습니다.

장서 및 DB 구축현황

- 단행본 · 연구보고서 · 논문 및 통계자료 : 9만 4천여 권
- 정기간행물 : 1,800여 종(현재 구독저널 국내- 265종, 국외- 88종)
- 학술저널기사색인 : 16만여 건
- 시청각자료 : 1,100점(비디오 테이프, CD-ROM, 마이크로 필름)

전자도서관을 통한 주요 서비스

http://library.krihs.re.kr

- 소장자료 검색 : 약 29만 건의 소장목록 DB의 검색서비스 제공
- 디지털 정보원 : 전자저널 4천여 종, 학술 원문DB(약 2만여 종), 국회도서관 원문서비스 (정부간행물, 석 · 박사학위논문, 국정감사관련 자료 등 43만 권의 원문) 제공
- 국내 약 300여 개의 대학 및 연구원(소)에서 구축한 DB의 통합 검색 서비스 제공(NDSL, RISS4U)
- 연구원에서 발간한 연구보고서 및 정기간행물의 원문 제공
- 경제 · 인문사회연구회에서 구축한 「지식정보 DB」를 통해 23개 기관의 보고서 원문서비스 제공(www.ikis.re.kr)

전자도서관 관련 문의: skkim@krihs.re.kr

홈페이지

국토연구원의 홈페이지(www.krihs.re.kr)는 국토관련 전문가, 종사자, 학생, 시민 등 다양한 사람들이 참여하여 국토관련 정보를 풍부하게 나눌 수 있는 공간으로 사용자가 얼마든지 자신의 자료를 홈페이지에 등록할 수 있고 쉽게 공유할 수 있습니다.

홈페이지 www. krihs.re.kr

- 국토연구원이 수행하고 있는 연구와 각종 사업에 대해 볼 수 있습니다.
- 우리나라 국토에 필요한 연구를 제안할 수 있습니다.
- 국토관련 기사를 찾아볼 수 있고 최신정보를 열람할 수 있습니다.
- 국토연구원에서 발간하고 있는 각종 정기간행물을 검색할 수 있습니다.
- e-book 서비스를 통해 각종 단행본과 「국토정책Brief」의 내용을 쉽게 볼 수 있습니다.
- 한국연구재단 등재지 「국토연구」에 논문을 투고할 수 있습니다.

홈페이지 관련 문의: webmaster@krihs.re.kr

이메일서비스

- 국토연구원 홈페이지에서 이메일서비스를 신청하시면 국토연구원이 생산, 수집한 다양한 전문정보를 편리하게 받아보실 수 있습니다. 제공되는 콘텐츠로는 주요 간행물의 원문정보, 연구보고서 요약문, 각종 세미나, 공청회 등의 개최계획과 발표자료, 입찰정보 및 채용정보 등이 있습니다.

관련 홈페이지

- 글로벌개발협력센터 http://www.gdpc.kr
- 건축도시공간연구소 http://www.auri.re.kr
- 공간과 정보연구회 http://www.krihs.re.kr/space
- 도로정책연구센터 http://www.roadresearch.or.kr
- 세계도시정보 http://ubin.krihs.re.kr

세계로 나아가는 초우량 연구기관으로 재도약 하겠습니다.

A Great Take-off & Rebirth as First-rate
Policy Research Institute

본 인쇄물에 사용된 제지는 국제 NGO단체인
FSC가 승인하는 국제환경마크를 취득하였으
며 무염소 표백 펄프를 사용했습니다.

국토연구원 Korea Research Institute for Human Settlements

경기도 안양시 동안구 시민대로 254(우 431-712)
전화 031-380-0114(대표) 팩스 031-380-0470
www.krihs.re.kr